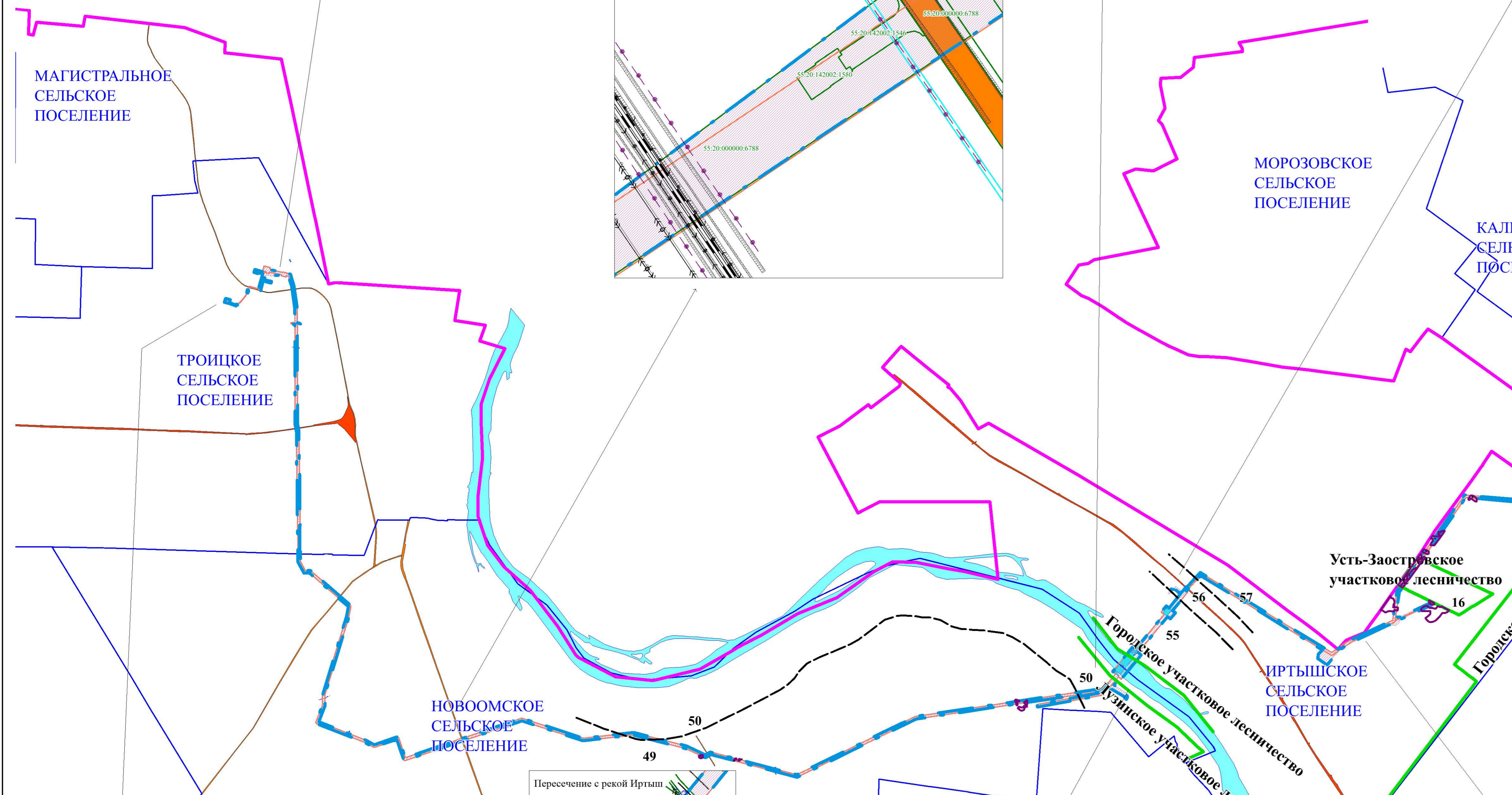
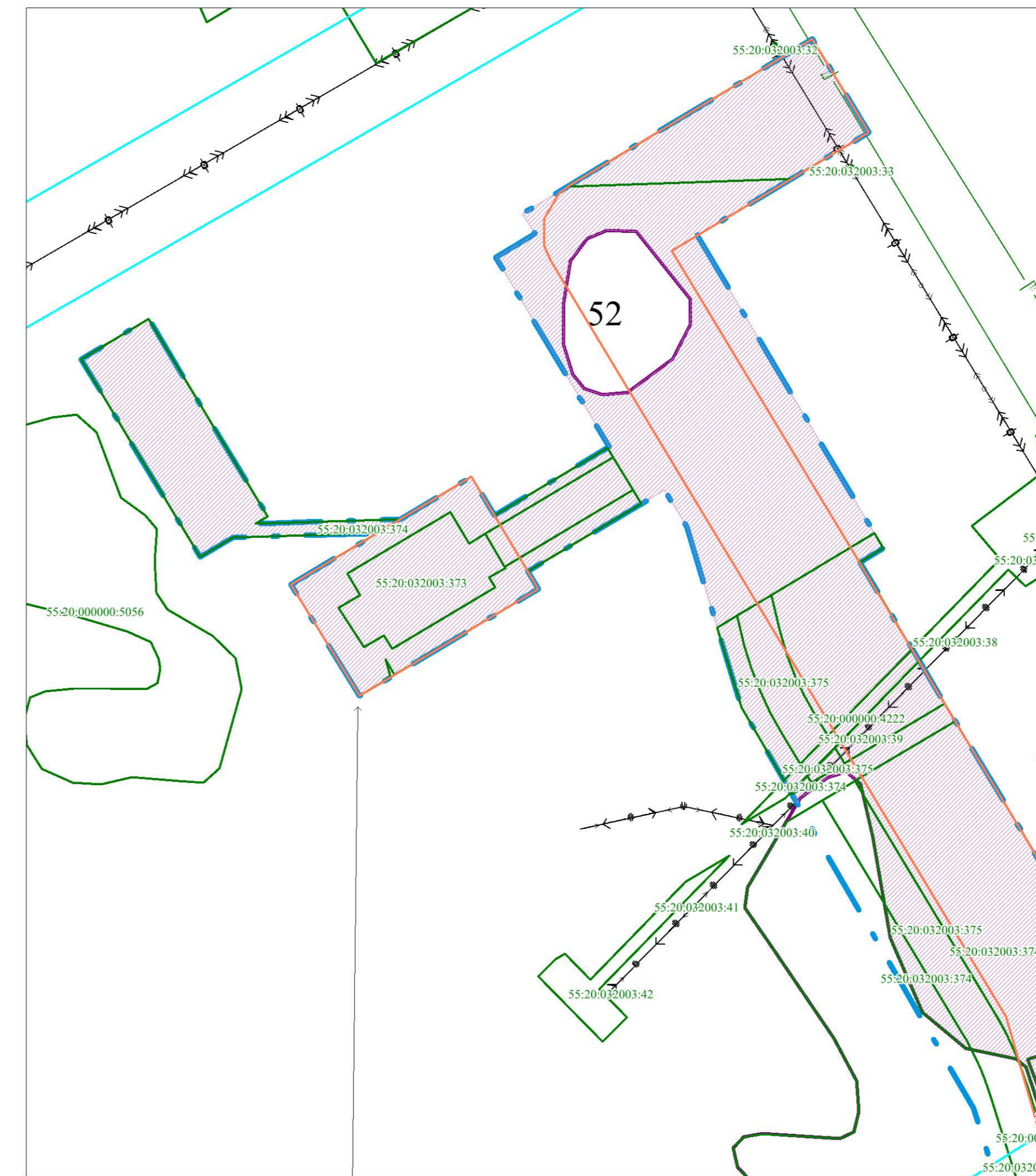
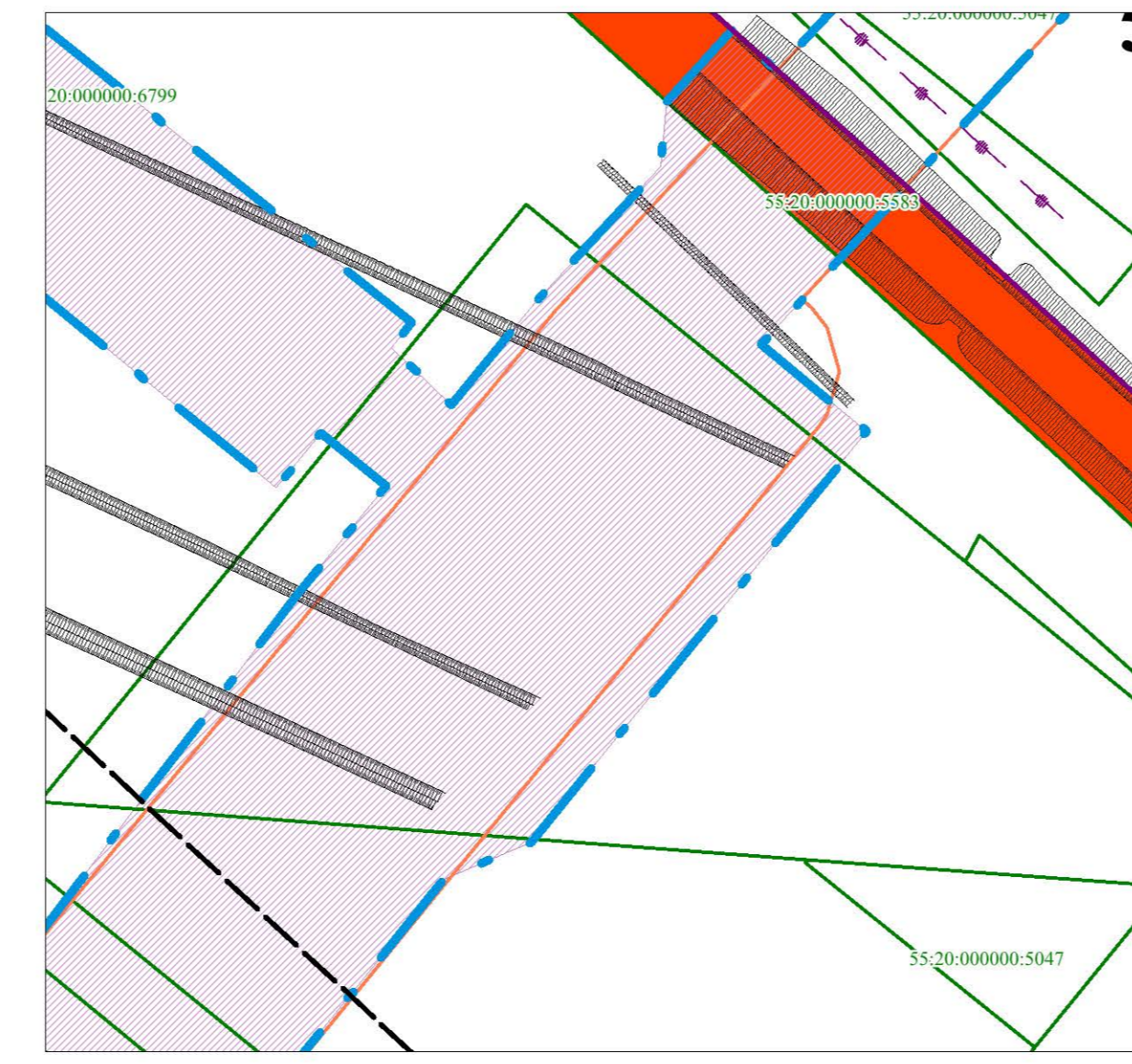
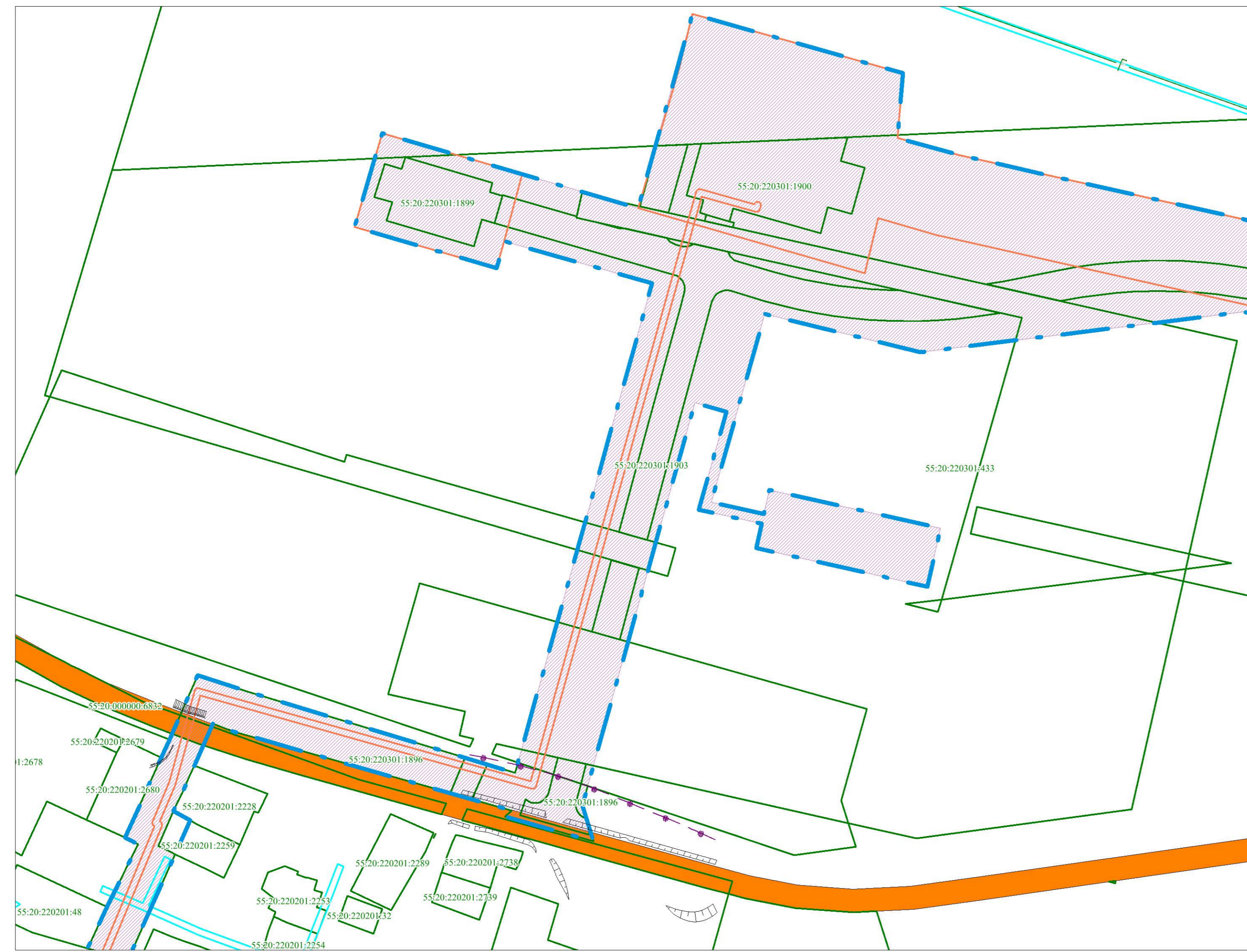
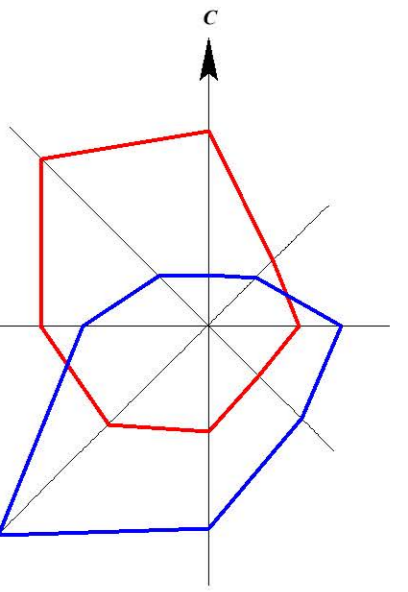
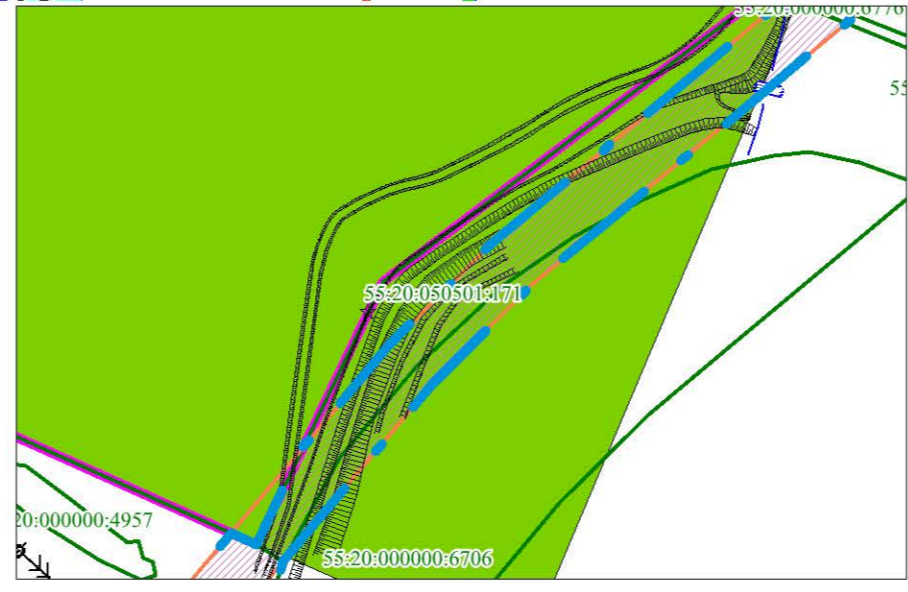
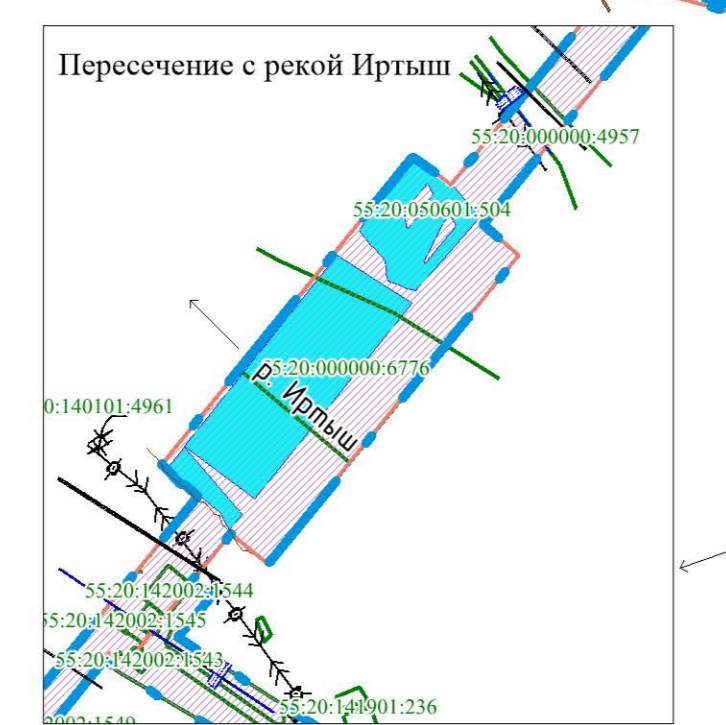
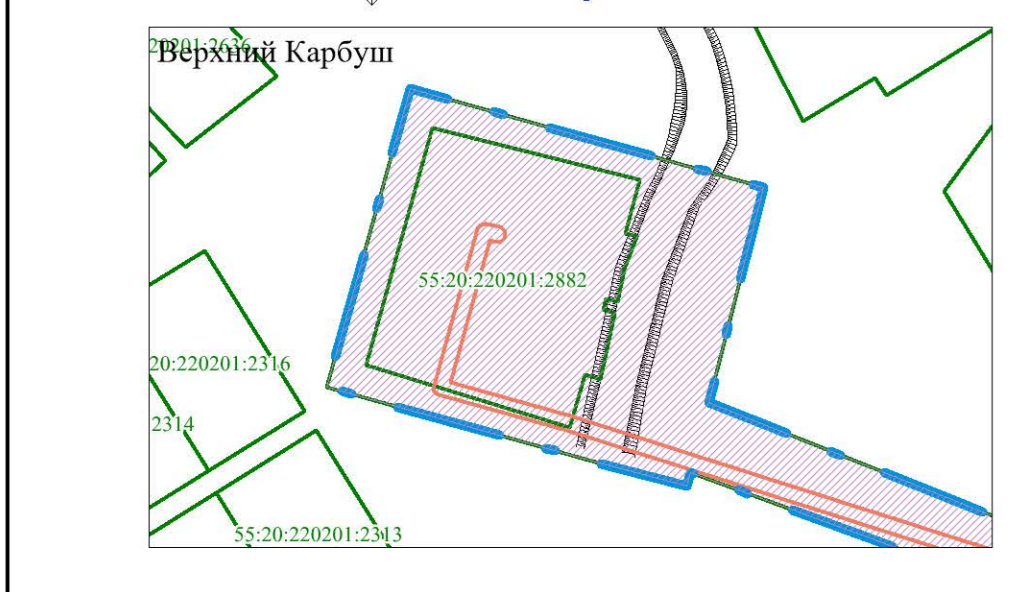


Чертеж существующих земельных участков, объектов капитального строительства, границ публичных сервитутов и зон с особыми условиями использования территорий



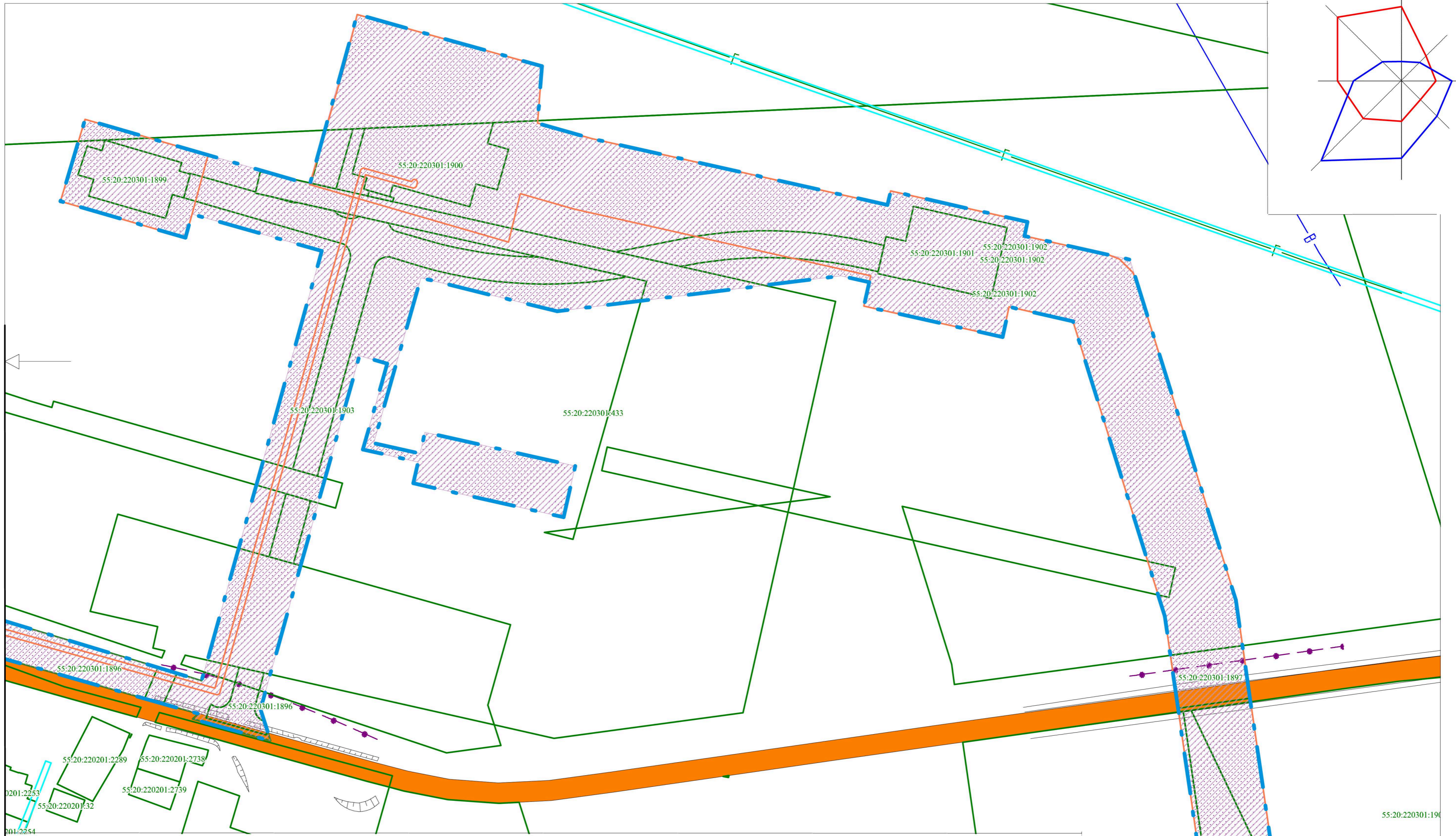
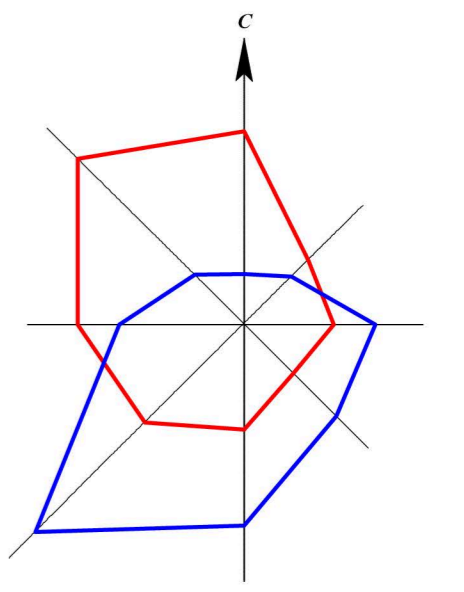
- УСЛОВНЫЕ ОБОЗНАЧЕНИЯ**
- Граница муниципального образования город Омск
 - Границы сельских поселений
 - Границы планируемого элемента планировочной структуры
 - Границы и номера существующих земельных участков
 - Сети газоснабжения
 - Сети водоснабжения
 - Линии связи
 - ЛЭП низкого напряжения
 - ЛЭП высокого напряжения
 - Территории водных объектов
 - Автомобильные дороги федерального значения
 - Автомобильные дороги регионального значения
 - Железные дороги
 - Границы публичного сервитута, подлежащего установлению в соответствии с законодательством Российской Федерации
 - Границы зон с особыми условиями использования территорий, установленные в соответствии с законодательством Российской Федерации
 - Границы зон с особыми условиями использования территорий, подлежащие установлению в связи с размещением линейных объектов
 - Запретная зона Новосибирского лесничества Минобороны России
 - Границы участковых лесничеств
 - Границы лесных кварталов
 - Границы лесотаксационных выделов
 - Номера лесных кварталов
 - Номера лесотаксационных выделов

Примечания:
 1. Размещение газопровода в запретной зоне Новосибирского лесничества Минобороны России согласовано с Министерством обороны РФ (письмо от 26.05.2017 № 106/чпу2).
 2. Границы особо охраняемых природных территорий, границ территорий объектов культурного наследия, включенных в Единый государственный реестр объектов культурного наследия (памятников истории и культуры) народов Российской Федерации, границ территорий выявленных объектов культурного наследия отсутствуют в границах проекта.
 3. Границы публичных сервитутов, установленных в соответствии с законодательством Российской Федерации отсутствуют в границах проекта.
 4. Границы зон с особыми условиями использования территорий, подлежащие установлению, изменению в связи с размещением линейных объектов, подлежащих реконструкции в связи с их переводом из зон планируемого размещения линейных объектов либо в границах зон планируемого размещения линейных объектов отсутствуют в границах проекта.
 5. Границы зон с особыми условиями использования территорий, подлежащие изменению в связи с размещением линейных объектов отсутствуют в границах проекта.



ИМ - 5628 - ПП									
Проект внесения изменений в проект межевания территории земельного участка регионального назначения «Газопровод от ИТЭС-20 (ИП «Иртыш-77» (лиц. №08/чпу) и Л. Омск» в границах территории МП СРТО - Омск, от ГРМ»									
Изм.	Контур	Лист	№ док.	Полном.	Дата	Стр.	Лист	Листов	
							ИМ	1	1
Формат листа А0									

Чертеж существующих земельных участков, объектов капитального строительства, границ публичных сервитутов и зон с особыми условиями использования территорий



МАСШТАБ 1: 2 000

УСЛОВНЫЕ ОБОЗНАЧЕНИЯ

- Граница муниципального образования город Омск
- Границы сельских поселений
- Границы планируемого элемента планировочной структуры
- Границы и номера существующих земельных участков
- Сети газоснабжения
- Сети водоснабжения
- Линии связи
- ЛЭП низкого напряжения
- ЛЭП высокого напряжения
- Территории водных объектов
- Автомобильные дороги федерального значения
- Автомобильные дороги регионального значения
- Железная дорога
- Границы публичного сервитута, подлежащего установлению в соответствии с законодательством Российской Федерации
- Границы зон с особыми условиями использования территорий, установленные в соответствии с законодательством Российской Федерации
- Границы зон с особыми условиями использования территорий, подлежащие установлению в связи с размещением линейных объектов
- Запретная зона Новосибирского лесничества Минобороны России
- Границы участковых лесничеств
- Границы лесных кварталов
- Границы лесотаксационных выделов
- 50 Номера лесных кварталов
- 1 Номера лесотаксационных выделов

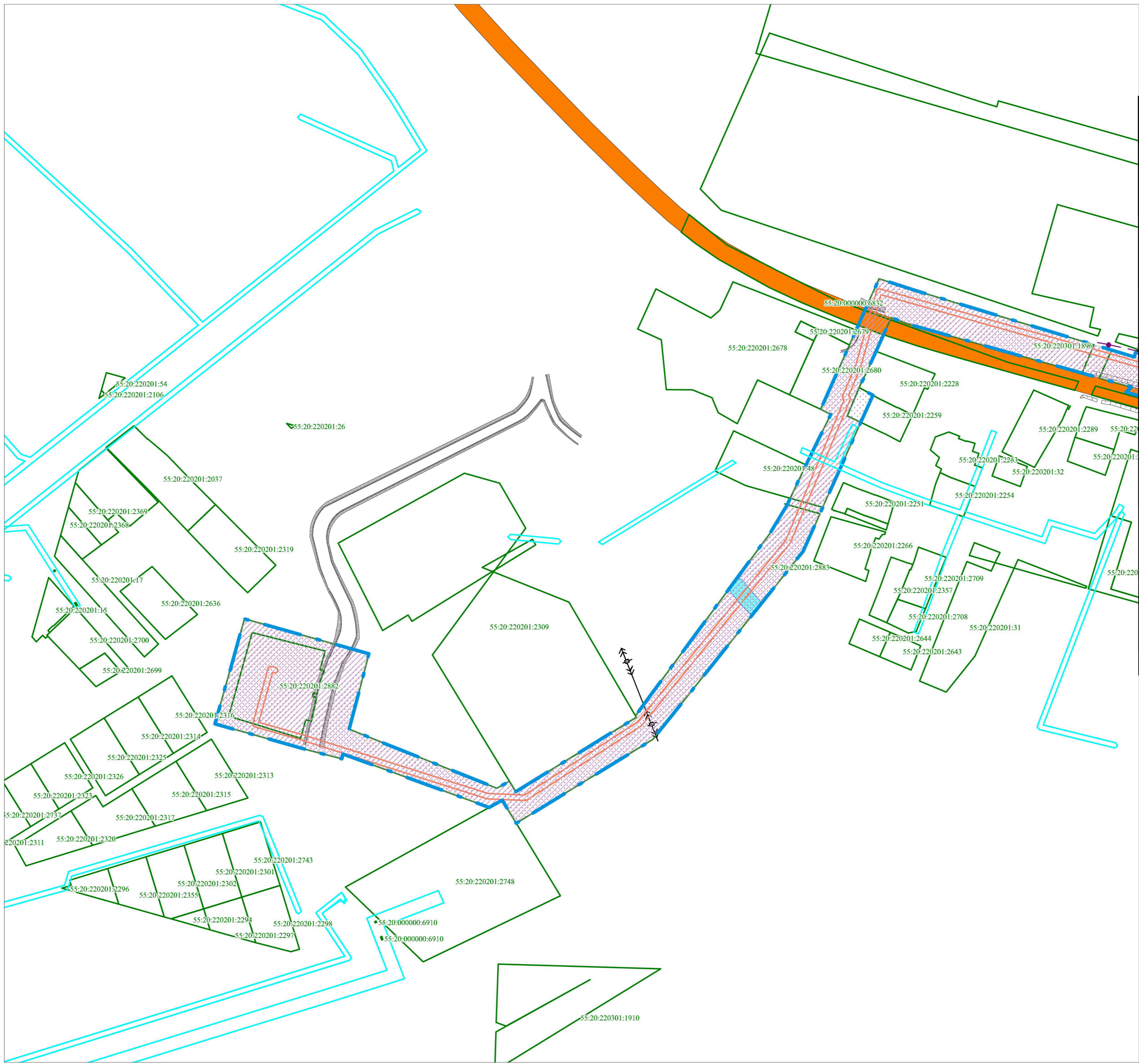
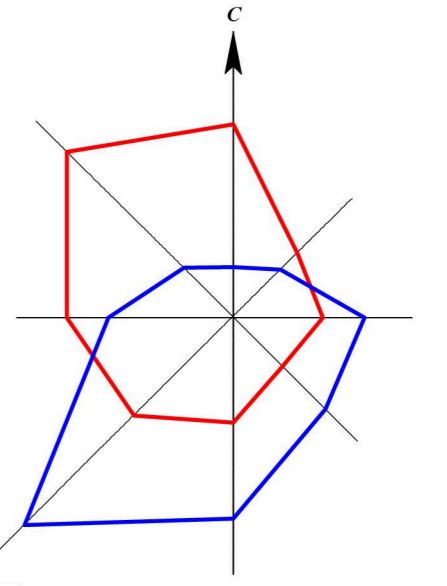
Примечания:

1. Размещение газопровода в запретной зоне Новосибирского лесничества Минобороны России согласовано с Министерством обороны РФ (письмо от 26.05.2017 № 106/1802)
2. Границы особо охраняемых природных территорий, границы территорий объектов культурного наследия, включенных в единый государственный реестр объектов культурного наследия (памятников истории и культуры) народов Российской Федерации, границы территорий выявленных объектов культурного наследия отсутствуют в границах проекта
3. Границы публичных сервитутов, установленных в соответствии с законодательством Российской Федерации отсутствуют в границах проекта
4. Границы зон с особыми условиями использования территорий, подлежащие установлению, изменению в связи с размещением линейных объектов, подлежащих реконструкции в связи с их переносом из зон планируемого размещения линейных объектов либо в границах зон планируемого размещения линейных объектов отсутствуют в границах проекта
5. Границы зон с особыми условиями использования территорий, подлежащие изменению в связи с размещением линейных объектов отсутствуют в границах проекта

Линия совмещения с листом 2

Изм.						Лист			№ док.			Подпись			Дата					
ПМ - 5628 - ТП																				
Проект внесения изменений в проект межевания территории линейного объекта регионального значения «Газопровод отвод к ГРС-29 (Фир. переим=77 тыс. куб.м/час) в г. Омске с включением к МГ СРТО — Омск, км 17.8»																				
Материалы по обоснованию проекта межевания территории. Графическая часть												Стандия			Лист			Листов		
												ПМ			1.2			31		
Чертеж существующих земельных участков, объектов капитального строительства, границ публичных сервитутов и зон с особыми условиями использования территорий М 1:2 000																				
ООО «Земресек»																				
Формат листа А1																				

Чертеж существующих земельных участков, объектов капитального строительства, границ публичных сервитутов и зон с особыми условиями использования территорий



МАСШТАБ 1: 2 000

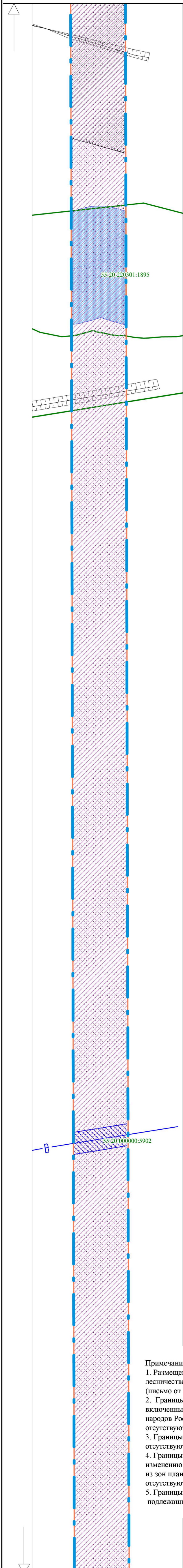
УСЛОВНЫЕ ОБОЗНАЧЕНИЯ

- Граница муниципального образования город Омск
- Границы сельских поселений
- Границы планируемого элемента планировочной структуры
- Границы и номера существующих земельных участков
- Сети газоснабжения
- Сети водоснабжения
- Линии связи
- ЛЭП низкого напряжения
- ЛЭП высокого напряжения
- Территории водных объектов
- Автомобильные дороги федерального значения
- Автомобильные дороги регионального значения
- Железная дорога
- Границы публичного сервитута, подлежащего установлению в соответствии с законодательством Российской Федерации
- Границы зон с особыми условиями использования территорий, установленные в соответствии с законодательством Российской Федерации
- Границы зон с особыми условиями использования территорий, подлежащие установлению в связи с размещением линейных объектов
- Запретная зона Новосибирского лесничества Минобороны России
- Границы участков лесничеств
- Границы лесных кварталов
- Границы лесотаксационных выделов
- Номера лесных кварталов
- Номера лесотаксационных выделов

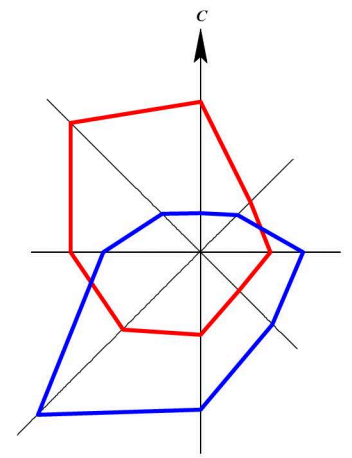
Примечания:

1. Размещение газопровода в запретной зоне Новосибирского лесничества Минобороны России согласовано с Министерством обороны РФ (письмо от 26.05.2017 № 106/1802)
2. Границы особо охраняемых природных территорий, границы территорий объектов культурного наследия, включенных в единый государственный реестр объектов культурного наследия (памятников истории и культуры) народов Российской Федерации, границы территорий выявленных объектов культурного наследия отсутствуют в границах проекта
3. Границы публичных сервитутов, установленных в соответствии с законодательством Российской Федерации отсутствуют в границах проекта
4. Границы зон с особыми условиями использования территорий, подлежащие установлению, изменению в связи с размещением линейных объектов, подлежащих реконструкции и в связи с переносом из зон планируемого размещения линейных объектов либо в границах зон планируемого размещения линейных объектов отсутствуют в границах проекта
5. Границы зон с особыми условиями использования территорий, подлежащие изменению в связи с размещением линейных объектов отсутствуют в границах проекта

ИМ						Лист			Дата		
Изм.	Код.уч.	Лист	№ док.	Подпись	Дата	ПМ - 5628 - ТП			Проект внесения изменений в проект межевания территории линейного объекта регионального значения «Газопровод-отвод к ГРС-29 (Qпр.перен=77 тыс. куб.м/час) в г. Омске с включением в МГ СПТО — Омск, км 1758»		
Выполнял	Яковлев И.В.				05.2021	Материалы по обоснованию проекта межевания территории. Графическая часть	Стадия	Лист	Листов	ООО "Экспресс"	
						Чертеж существующих земельных участков, объектов капитального строительства, границ публичных сервитутов и зон с особыми условиями использования территорий М 1:2 000	ПМ	1.1	31	Формат листа А1	



Линия совмещения с листом 1



УСЛОВНЫЕ ОБОЗНАЧЕНИЯ

- Граница муниципального образования город Омск
- Границы сельских поселений
- Границы планируемого элемента планировочной структуры
- Границы и номера существующих земельных участков
- Сети газоснабжения
- Сети водоснабжения
- Линии связи
- ЛЭП низкого напряжения
- ЛЭП высокого напряжения
- Территории водных объектов
- Автомобильные дороги федерального значения
- Автомобильные дороги регионального значения
- Железная дорога
- Границы публичного сервитута, подлежащего установлению в соответствии с законодательством Российской Федерации
- Границы зон с особыми условиями использования территорий, установленные в соответствии с законодательством Российской Федерации
- Границы зон с особыми условиями использования территорий, подлежащие установлению в связи с размещением линейных объектов
- Запретная зона Новосибирского лесничества Минобороны России
- Границы участковых лесничеств
- Границы лесных кварталов
- Границы лесотаксационных выделов
- Номера лесных кварталов
- Номера лесотаксационных выделов

Примечания:

1. Размещение газопровода в запретной зоне Новосибирского лесничества Минобороны России согласовано с Министерством обороны РФ (письмо от 26.05.2017 № 106/1802)
2. Границы особо охраняемых природных территорий, границы территорий объектов культурного наследия, включенных в единый государственный реестр объектов культурного наследия (памятников истории и культуры) народов Российской Федерации, границы территорий выявленных объектов культурного наследия отсутствуют в границах проекта
3. Границы публичных сервитутов, установленных в соответствии с законодательством Российской Федерации отсутствуют в границах проекта
4. Границы зон с особыми условиями использования территорий, подлежащие установлению, изменению в связи с размещением линейных объектов, подлежащих реконструкции в связи с их переносом из зон планируемого размещения линейных объектов либо в границах зон планируемого размещения линейных объектов отсутствуют в границах проекта
5. Границы зон с особыми условиями использования территорий, подлежащие изменению в связи с размещением линейных объектов отсутствуют в границах проекта

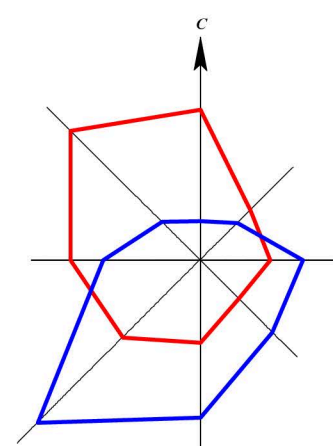
Линия совмещения с листом 3

МАСШТАБ 1: 2 000

						ПМ - 5628 - ТП			
						Проект линейного объекта регионального значения «Газопровод-отвод к ГРС-29 (Опр.перен=77 тыс. куб.м/час) в г. Омске с подключением к МГ СРТО — Омск, км 1758»			
Изм.	Код.уч.	Лист	№ док.	Подпись	Дата	Материалы по обоснованию проекта межевания территории. Графическая часть	Стадия	Лист	Листов
							ПМ	2	31
						Чертеж существующих земельных участков, объектов капитального строительства, границ публичных сервитутов и зон с особыми условиями использования территорий М 1:2 000	ООО "Земпроект"		

Чертеж существующих земельных участков, объектов капитального строительства, границ публичных сервитутов и зон с особыми условиями использования территорий

Линия совмещения с листом 2

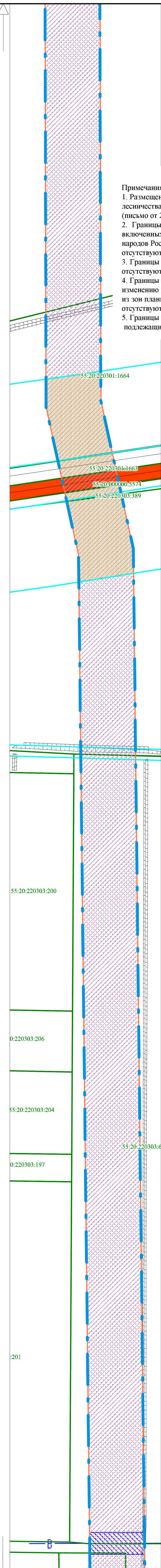


Примечания:

1. Размещение газопровода в запретной зоне Новосибирского лесничества Минобороны России согласовано с Министерством обороны РФ (письмо от 26.05.2017 № 106/1802)
2. Границы особо охраняемых природных территорий, границы территорий объектов культурного наследия, включенных в единый государственный реестр объектов культурного наследия (памятников истории и культуры) народов Российской Федерации, границы территорий выявленных объектов культурного наследия отсутствуют в границах проекта
3. Границы публичных сервитутов, установленных в соответствии с законодательством Российской Федерации отсутствуют в границах проекта
4. Границы зон с особыми условиями использования территорий, подлежащие установлению, изменению в связи с размещением линейных объектов, подлежащих реконструкции в связи с их переносом из зон планируемого размещения линейных объектов либо в границах зон планируемого размещения линейных объектов отсутствуют в границах проекта
5. Границы зон с особыми условиями использования территорий, подлежащие изменению в связи с размещением линейных объектов отсутствуют в границах проекта

УСЛОВНЫЕ ОБОЗНАЧЕНИЯ

- Граница муниципального образования город Омск
- Границы сельских поселений
- Границы планируемого элемента планировочной структуры
- Границы и номера существующих земельных участков
- Сети газоснабжения
- Сети водоснабжения
- Линии связи
- ЛЭП низкого напряжения
- ЛЭП высокого напряжения
- Территории водных объектов
- Автомобильные дороги федерального значения
- Автомобильные дороги регионального значения
- Железная дорога
- Границы публичного сервитута, подлежащего установлению в соответствии с законодательством Российской Федерации
- Границы зон с особыми условиями использования территорий, установленные в соответствии с законодательством Российской Федерации
- Границы зон с особыми условиями использования территорий, подлежащие установлению в связи с размещением линейных объектов
- Запретная зона Новосибирского лесничества Минобороны России
- Границы участковых лесничеств
- Границы лесных кварталов
- Границы лесотаксационных выделов
- Номера лесных кварталов
- Номера лесотаксационных выделов



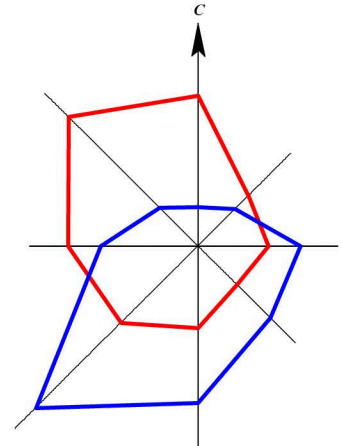
Линия совмещения с листом 4

МАСШТАБ 1: 2 000


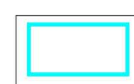

						ПМ - 5628 - ТП			
						Проект внесения изменений в проект межевания территории линейного объекта регионального значения «Газопровод-отвод к ГРС-29 (Qпр. переп=77 тыс. куб.м/час) в г. Омске с подключением к МГ СРТО — Омск, км 1758»			
Изм.	Код.уч.	Лист	№ док.	Подпись	Дата	Материалы по обоснованию проекта межевания территории. Графическая часть	Стадия	Лист	Листов
					05.2021		ПМ	3	31
						Чертеж существующих земельных участков, объектов капитального строительства, границ публичных сервитутов и зон с особыми условиями использования территорий М 1:2 000			
						ООО "Земпроект"			

Чертеж существующих земельных участков, объектов капитального строительства, границ публичных сервитутов и зон с особыми условиями использования территорий

Линия совмещения с листом 3



УСЛОВНЫЕ ОБОЗНАЧЕНИЯ

-  Граница муниципального образования город Омск
-  Границы сельских поселений
-  Границы планируемого элемента планировочной структуры
-  Границы и номера существующих земельных участков
-  Сети газоснабжения
-  Сети водоснабжения
-  Линии связи
-  ЛЭП низкого напряжения
-  ЛЭП высокого напряжения
-  Территории водных объектов
-  Автомобильные дороги федерального значения
-  Автомобильные дороги регионального значения
-  Железная дорога
-  Границы публичного сервитута, подлежащего установлению в соответствии с законодательством Российской Федерации
-  Границы зон с особыми условиями использования территорий, установленные в соответствии с законодательством Российской Федерации
-  Границы зон с особыми условиями использования территорий, подлежащие установлению в связи с размещением линейных объектов
-  Запретная зона Новосибирского лесничества Минобороны России
-  Границы участковых лесничеств
-  Границы лесных кварталов
-  Границы лесотаксационных выделов
-  Номера лесных кварталов
-  Номера лесотаксационных выделов

55:20:220303:131

55:20:220303:153

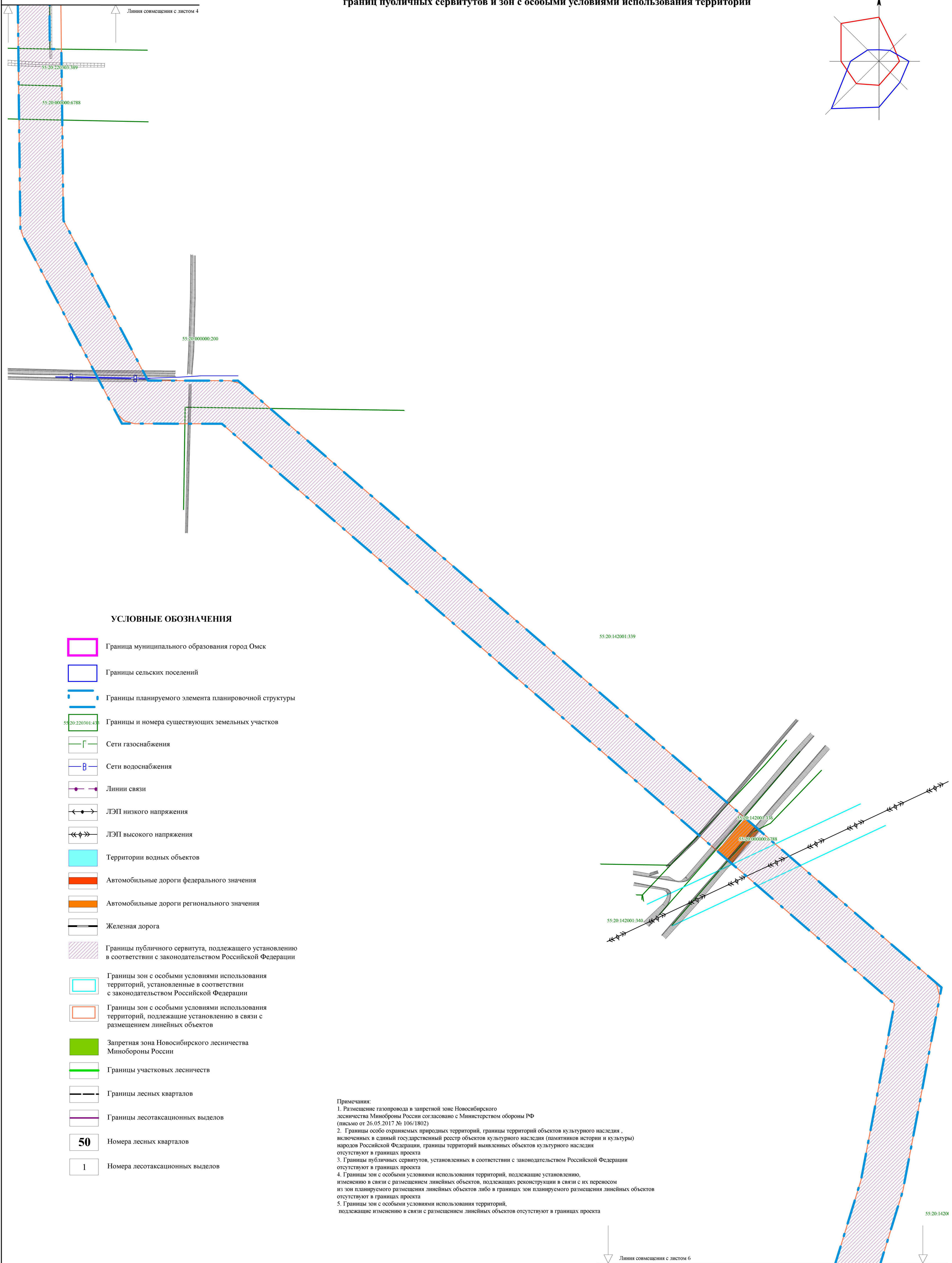
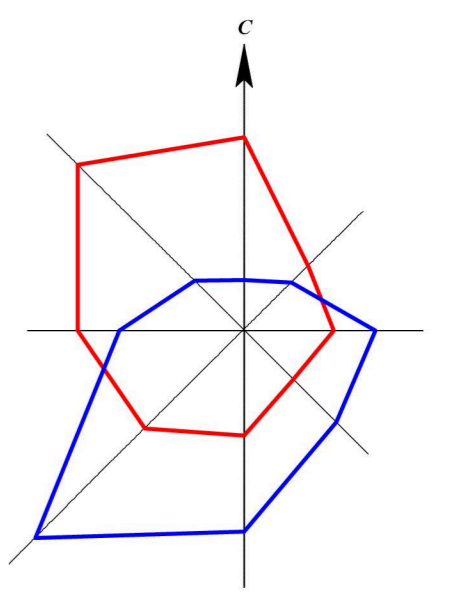
55:20:220303:137

Линия совмещения с листом 5

МАСШТАБ 1: 2 000

						ПМ - 5628 - ТП			
						Проект внесения изменений в проект межевания территории линейного объекта регионального значения «Газопровод-отвод к ГРС-29 (Опр. переи=77 тыс. куб.м/час) в г. Омске с подключением к МГ СРТО — Омск, км 1758»			
Изм.	Код.уч.	Лист	№ док.	Подпись	Дата	Материалы по обоснованию проекта межевания территории. Графическая часть	Стадия	Лист	Листов
							ПМ	4	31
						Чертеж существующих земельных участков, объектов капитального строительства, границ публичных сервитутов и зон с особыми условиями использования территорий М 1:2 000			
						ООО "Земпроект"			
Формат листа А3х2									

Чертеж существующих земельных участков, объектов капитального строительства, границ публичных сервитутов и зон с особыми условиями использования территорий



УСЛОВНЫЕ ОБОЗНАЧЕНИЯ

- Граница муниципального образования город Омск
- Границы сельских поселений
- Границы планируемого элемента планировочной структуры
- Границы и номера существующих земельных участков
- Сети газоснабжения
- Сети водоснабжения
- Линии связи
- ЛЭП низкого напряжения
- ЛЭП высокого напряжения
- Территории водных объектов
- Автомобильные дороги федерального значения
- Автомобильные дороги регионального значения
- Железная дорога
- Границы публичного сервитута, подлежащего установлению в соответствии с законодательством Российской Федерации
- Границы зон с особыми условиями использования территорий, установленные в соответствии с законодательством Российской Федерации
- Границы зон с особыми условиями использования территорий, подлежащие установлению в связи с размещением линейных объектов
- Запретная зона Новосибирского лесничества Минобороны России
- Границы участковых лесничеств
- Границы лесных кварталов
- Границы лесотаксационных выделов
- Номера лесных кварталов
- Номера лесотаксационных выделов

Примечания:

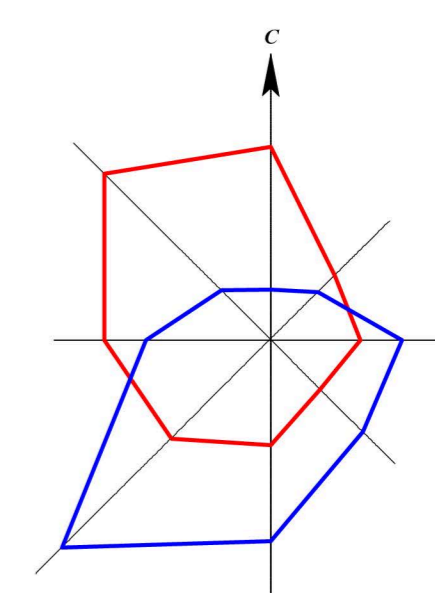
1. Размещение газопровода в запретной зоне Новосибирского лесничества Минобороны России согласовано с Министерством обороны РФ (письмо от 26.05.2017 № 106/1802)
2. Границы особо охраняемых природных территорий, границы территорий объектов культурного наследия, включенных в единый государственный реестр объектов культурного наследия (памятников истории и культуры) народов Российской Федерации, границы территорий выявленных объектов культурного наследия отсутствуют в границах проекта
3. Границы публичных сервитутов, установленных в соответствии с законодательством Российской Федерации отсутствуют в границах проекта
4. Границы зон с особыми условиями использования территорий, подлежащие установлению, изменению в связи с размещением линейных объектов, подлежащих реконструкции в связи с их переносом из зон планируемого размещения линейных объектов либо в границах зон планируемого размещения линейных объектов отсутствуют в границах проекта
5. Границы зон с особыми условиями использования территорий, подлежащие изменению в связи с размещением линейных объектов отсутствуют в границах проекта

МАСШТАБ 1: 2 000

Изм.						ПМ - 5628 - ТП		
Проект внесения изменений в проект межевания территории линейного объекта регионального значения «Газопровод отвод к ГРС-29 (Фир.перех.=77 тыс. куб.м/час) в г. Омске с включением к МГ СРТО — Омск, км 1758»						Стадия	Лист	Листов
Выполнил	Яковлев И.В.					ПМ	5	31
Материалы по обоснованию проекта межевания территории. Графическая часть						ООО "Эмпирекст"		
Чертеж существующих земельных участков, объектов капитального строительства, границ публичных сервитутов и зон с особыми условиями использования территорий М 1:2 000						Формат листа А1		

Чертеж существующих земельных участков, объектов капитального строительства, границ публичных сервитутов и зон с особыми условиями использования территорий

Для служебного пользования



Примечания:

1. Размещение газопровода в запретной зоне Новосибирского лесничества Минобороны России согласовано с Министерством обороны РФ (письмо от 26.05.2017 № 106/1802)
2. Границы особо охраняемых природных территорий, границы территорий объектов культурного наследия, включенных в единый государственный реестр объектов культурного наследия (памятников истории и культуры) народов Российской Федерации, границы территорий выявленных объектов культурного наследия отсутствуют в границах проекта
3. Границы публичных сервитутов, установленных в соответствии с законодательством Российской Федерации отсутствуют в границах проекта
4. Границы зон с особыми условиями использования территорий, подлежащие установлению, изменению в связи с размещением линейных объектов, подлежащих реконструкции в связи с их переносом из зон планируемого размещения линейных объектов либо в границах зон планируемого размещения линейных объектов отсутствуют в границах проекта
5. Границы зон с особыми условиями использования территорий, подлежащие изменению в связи с размещением линейных объектов отсутствуют в границах проекта

Линия совмещения с листом 5

УСЛОВНЫЕ ОБОЗНАЧЕНИЯ

- Граница муниципального образования город Омск
- Границы сельских поселений
- Границы планируемого элемента планировочной структуры
- Границы и номера существующих земельных участков
- Сети газоснабжения
- Сети водоснабжения
- Линии связи
- ЛЭП низкого напряжения
- ЛЭП высокого напряжения
- Территории водных объектов
- Автомобильные дороги федерального значения
- Автомобильные дороги регионального значения
- Железная дорога
- Границы публичного сервитута, подлежащего установлению в соответствии с законодательством Российской Федерации
- Границы зон с особыми условиями использования территорий, установленные в соответствии с законодательством Российской Федерации
- Границы зон с особыми условиями использования территорий, подлежащие установлению в связи с размещением линейных объектов
- Запретная зона Новосибирского лесничества Минобороны России
- Границы участковых лесничеств
- Границы лесных кварталов
- Границы лесотаксационных выделов
- Номера лесных кварталов
- Номера лесотаксационных выделов

55:20:142001:346

55:20:000000:6788

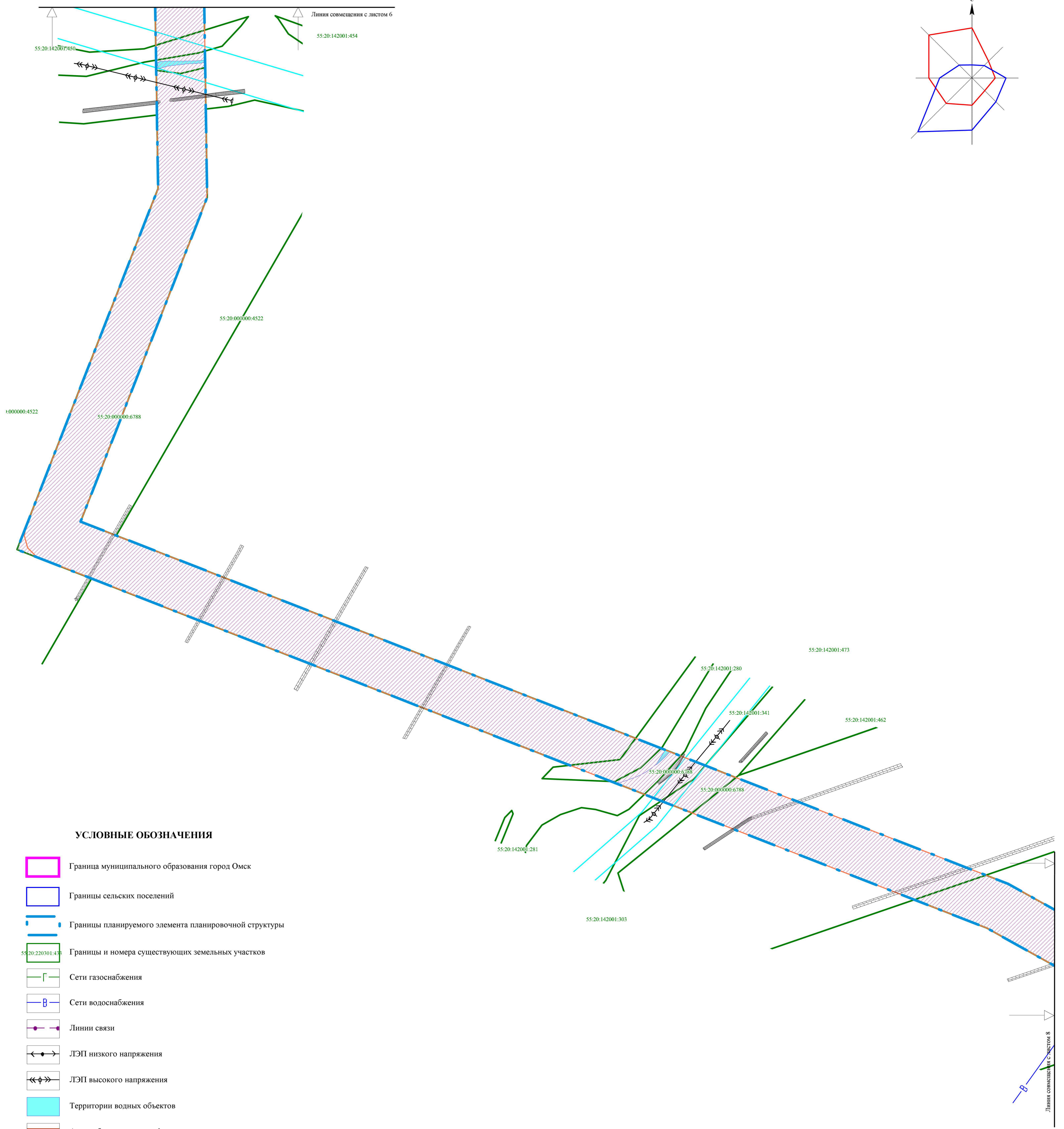
Линия совмещения с листом 7

МАСШТАБ 1 : 2 000

Изм.							ПМ - 5628 - ТП		
Проект внесения изменений в проект межевания территории линейного объекта регионального значения «Газопровод-отвод к ГРС-29 (Фир.перен=77 тыс. куб.м/час) в г. Омске с включением к МГ СРТО — Омск, км 1758»							Стадия	Лист	Листов
Изм.	Кол.уч.	Лист	№ док.	Подпись	Дата	Материалы по обоснованию проекта межевания территории. Графическая часть	ПМ	6	31
Выполнил	Якобев И.В.				05.2021	Чертеж существующих земельных участков, объектов капитального строительства, границ публичных сервитутов и зон с особыми условиями использования территорий М 1:2 000	ООО "Экспресс"		
Формат листа А1									

Чертеж существующих земельных участков, объектов капитального строительства, границ публичных сервитутов и зон с особыми условиями использования территорий

Для служебного пользования



УСЛОВНЫЕ ОБОЗНАЧЕНИЯ

- Граница муниципального образования город Омск
- Границы сельских поселений
- Границы планируемого элемента планировочной структуры
- Границы и номера существующих земельных участков
- Сети газоснабжения
- Сети водоснабжения
- Линии связи
- ЛЭП низкого напряжения
- ЛЭП высокого напряжения
- Территории водных объектов
- Автомобильные дороги федерального значения
- Автомобильные дороги регионального значения
- Железная дорога
- Границы публичного сервитута, подлежащего установлению в соответствии с законодательством Российской Федерации
- Границы зон с особыми условиями использования территорий, установленные в соответствии с законодательством Российской Федерации
- Границы зон с особыми условиями использования территорий, подлежащие установлению в связи с размещением линейных объектов
- Запретная зона Новосибирского лесничества Минобороны России
- Границы участковых лесничеств
- Границы лесных кварталов
- Границы лесотаксационных выделов
- Номера лесных кварталов
- Номера лесотаксационных выделов

Примечания:

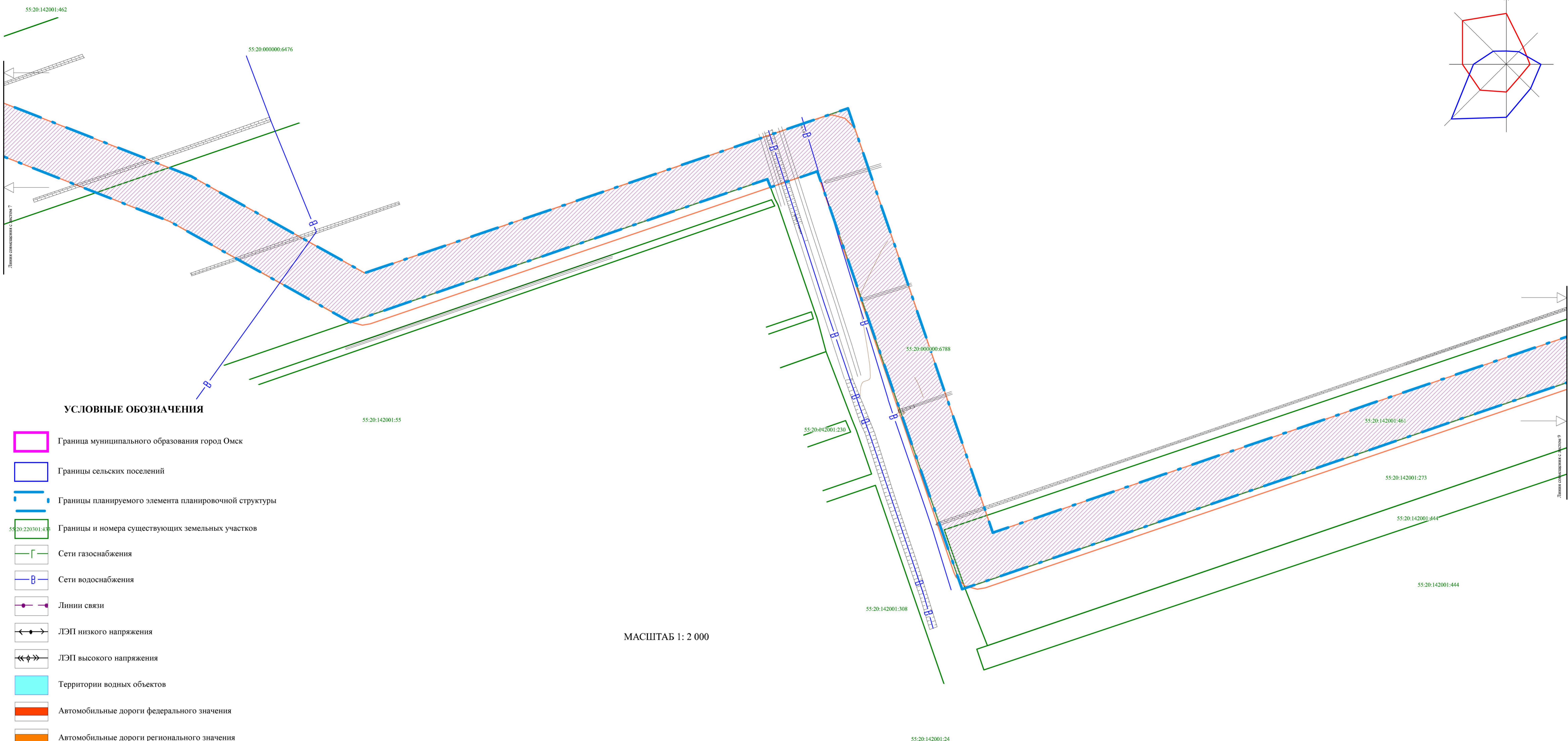
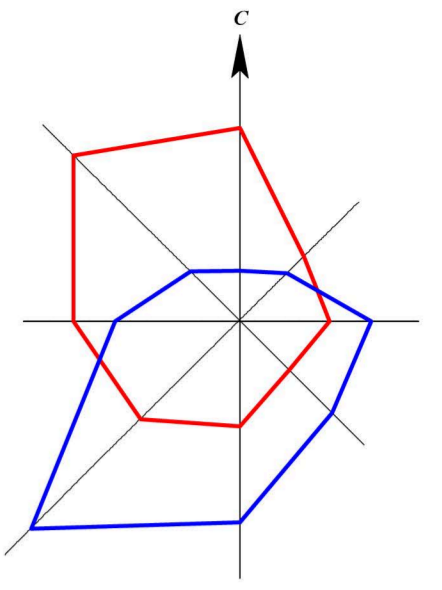
1. Размещение газопровода в запретной зоне Новосибирского лесничества Минобороны России согласовано с Министерством обороны РФ (письмо от 26.05.2017 № 106/1802)
2. Границы особо охраняемых природных территорий, границы территорий объектов культурного наследия, включенных в единый государственный реестр объектов культурного наследия (памятников истории и культуры) народов Российской Федерации, границы территорий выявленных объектов культурного наследия отсутствуют в границах проекта
3. Границы публичных сервитутов, установленных в соответствии с законодательством Российской Федерации отсутствуют в границах проекта
4. Границы зон с особыми условиями использования территорий, подлежащие установлению, изменению в связи с размещением линейных объектов, подлежащих реконструкции в связи с их переносом из зон планируемого размещения линейных объектов либо в границах зон планируемого размещения линейных объектов отсутствуют в границах проекта
5. Границы зон с особыми условиями использования территорий, подлежащие изменению в связи с размещением линейных объектов отсутствуют в границах проекта

МАСШТАБ 1 : 2 000

ИМ.						ПМ - 5628 - ТП		
Проект внесения изменений в проект межевания территории линейного объекта регионального значения «Газопровод-отвод к ГРС-29 (Фир. переселен=77 тыс. куб.м/час) в г. Омске с включением к МГ СРГО — Омск, км 1758»						Стадия	Лист	Листов
Выполнил	Исполн. И.В.	№ док.	Подпись	Дата	05.2021	ПМ	7	31
Материалы по обоснованию проекта межевания территории. Графическая часть						ООО "Семпрет"		
Чертеж существующих земельных участков, объектов капитального строительства, границ публичных сервитутов и зон с особыми условиями использования территорий М.Л.2.001								

Чертеж существующих земельных участков, объектов капитального строительства, границ публичных сервитутов и зон с особыми условиями использования территорий

Для служебного пользования



МАСШТАБ 1: 2 000

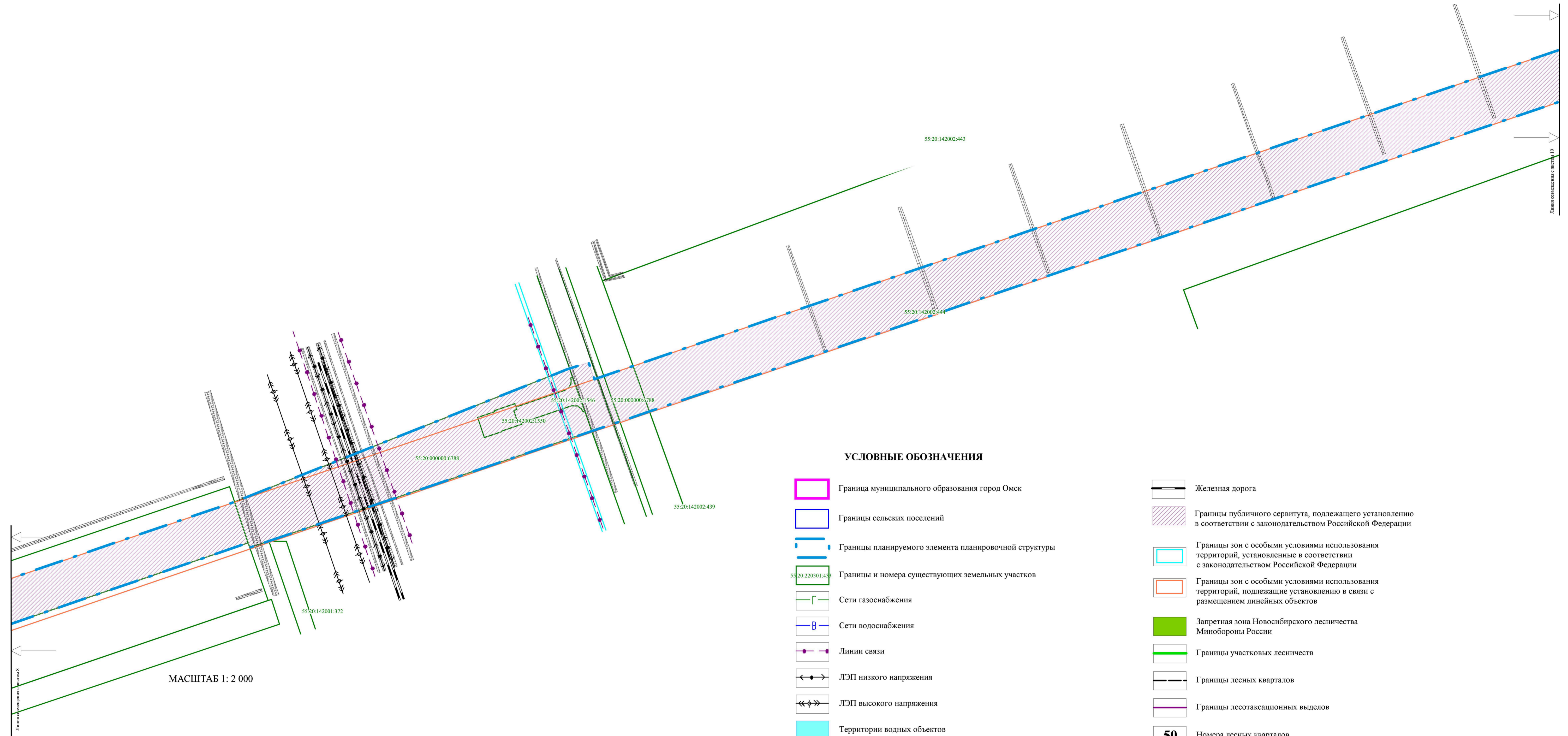
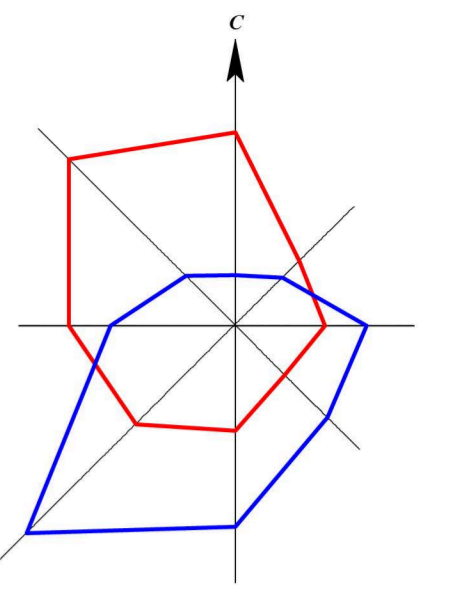
- УСЛОВНЫЕ ОБОЗНАЧЕНИЯ**
- Граница муниципального образования город Омск
 - Границы сельских поселений
 - Границы планируемого элемента планировочной структуры
 - Границы и номера существующих земельных участков
 - Сети газоснабжения
 - Сети водоснабжения
 - Линии связи
 - ЛЭП низкого напряжения
 - ЛЭП высокого напряжения
 - Территории водных объектов
 - Автомобильные дороги федерального значения
 - Автомобильные дороги регионального значения
 - Железная дорога
 - Границы публичного сервитута, подлежащего установлению в соответствии с законодательством Российской Федерации
 - Границы зон с особыми условиями использования территорий, установленные в соответствии с законодательством Российской Федерации
 - Границы зон с особыми условиями использования территорий, подлежащие установлению в связи с размещением линейных объектов
 - Запретная зона Новосибирского лесничества Минобороны России
 - Границы участков лесничеств
 - Границы лесных кварталов
 - Границы лесотаксационных выделов
 - 50 Номера лесных кварталов
 - 1 Номера лесотаксационных выделов

Примечания:
 1. Размещение газопровода в запретной зоне Новосибирского лесничества Минобороны России согласовано с Министерством обороны РФ (письмо от 26.05.2017 № 106/1802)
 2. Границы особо охраняемых природных территорий, границы территорий объектов культурного наследия, включенных в единый государственный реестр объектов культурного наследия (памятников истории и культуры) народов Российской Федерации, границы территорий выявленных объектов культурного наследия отсутствуют в границах проекта
 3. Границы публичных сервитутов, установленных в соответствии с законодательством Российской Федерации отсутствуют в границах проекта
 4. Границы зон с особыми условиями использования территорий, подлежащие установлению, изменению в связи с размещением линейных объектов, подлежащих реконструкции в связи с их переносом из зон планируемого размещения линейных объектов либо в границах зон планируемого размещения линейных объектов отсутствуют в границах проекта
 5. Границы зон с особыми условиями использования территорий, подлежащие изменению в связи с размещением линейных объектов отсутствуют в границах проекта

						ПМ - 5628 - ТП			
						Проект внесения изменений в проект межевания территории линейного объекта регионального значения «Газопровод-отвод к ГРС-29 (Q _{гр} перен=77 т/ке, куб.м/час) в г. Омске с включением в МТ СРТО — Омск, км 1758»			
Изм.	Кол.уч.	Лист	№ док.	Подпись	Дата	Материалы по обоснованию проекта межевания территории. Графическая часть.	Стадия	Лист	Листов
Выполнил	Яковлев И.В.				05.2021		ПМ	8	31
						Чертеж существующих земельных участков, объектов капитального строительства, границ публичных сервитутов и зон с особыми условиями использования территорий М.1.2.000.	ООО "Эспрессо"		
							Формат листа А1		

Чертеж существующих земельных участков, объектов капитального строительства, границ публичных сервитутов и зон с особыми условиями использования территорий

Для служебного пользования



МАСШТАБ 1: 2 000

УСЛОВНЫЕ ОБОЗНАЧЕНИЯ

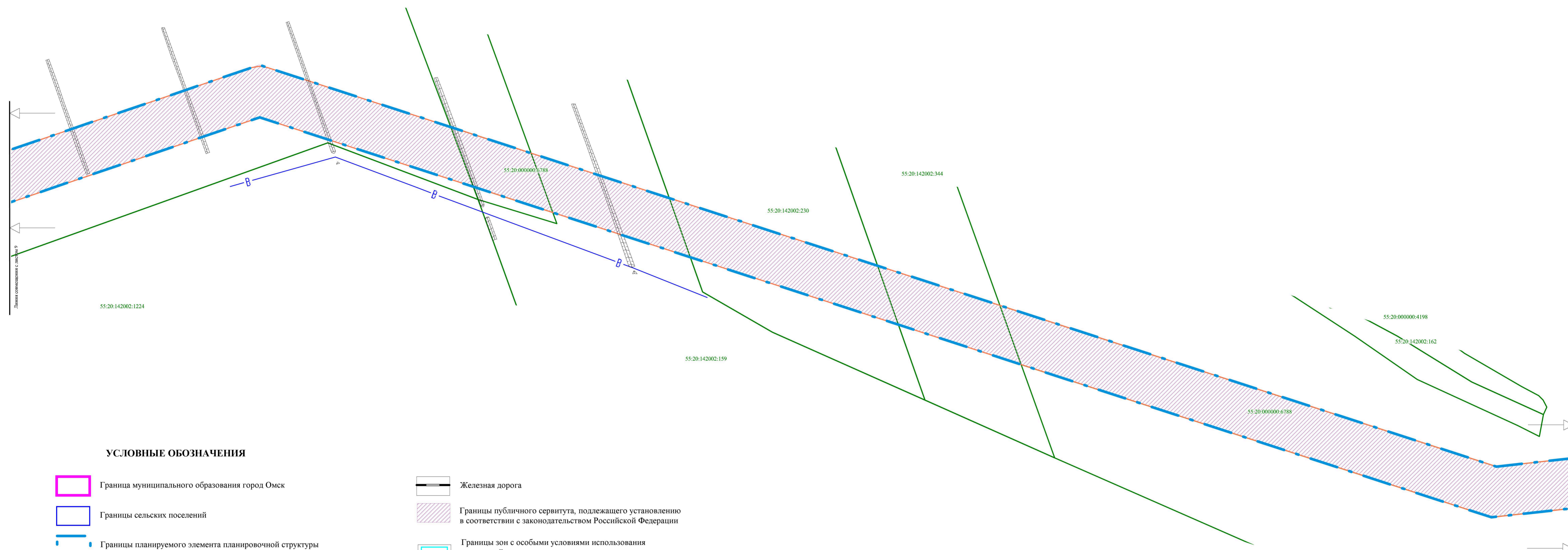
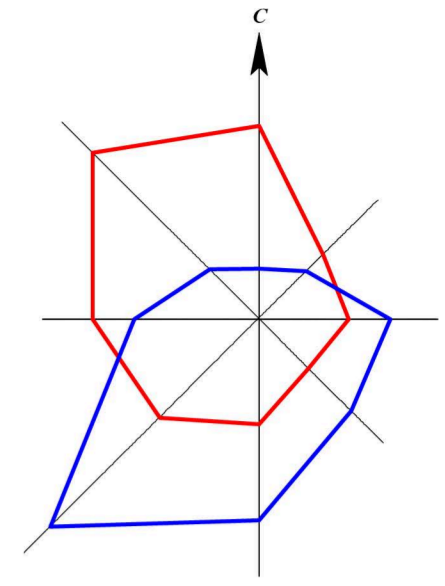
- | | | | |
|--|---|--|---|
| | Граница муниципального образования город Омск | | Железная дорога |
| | Границы сельских поселений | | Границы публичного сервитута, подлежащего установлению в соответствии с законодательством Российской Федерации |
| | Границы планируемого элемента планировочной структуры | | Границы зон с особыми условиями использования территорий, установленные в соответствии с законодательством Российской Федерации |
| | Границы и номера существующих земельных участков | | Границы зон с особыми условиями использования территорий, подлежащие установлению в связи с размещением линейных объектов |
| | Сети газоснабжения | | Запретная зона Новосибирского лесничества Минобороны России |
| | Сети водоснабжения | | Границы участковых лесничеств |
| | Линии связи | | Границы лесных кварталов |
| | ЛЭП низкого напряжения | | Границы лесотаксационных выделов |
| | ЛЭП высокого напряжения | | Номера лесных кварталов |
| | Территории водных объектов | | Номера лесотаксационных выделов |
| | Автомобильные дороги федерального значения | | |
| | Автомобильные дороги регионального значения | | |

Примечания:
 1. Размещение газопровода в запретной зоне Новосибирского лесничества Минобороны России согласовано с Министерством обороны РФ (письмо от 26.05.2017 № 106/1802)
 2. Границы особо охраняемых природных территорий, границы территорий объектов культурного наследия, включенных в единый государственный реестр объектов культурного наследия (памятников истории и культуры) народов Российской Федерации, границы территорий выявленных объектов культурного наследия отсутствуют в границах проекта
 3. Границы публичных сервитутов, установленных в соответствии с законодательством Российской Федерации отсутствуют в границах проекта
 4. Границы зон с особыми условиями использования территорий, подлежащие установлению, изменению в связи с размещением линейных объектов, подлежащих реконструкции в связи с их переносом из зон планируемого размещения линейных объектов либо в границах зон планируемого размещения линейных объектов отсутствуют в границах проекта
 5. Границы зон с особыми условиями использования территорий, подлежащие изменению в связи с размещением линейных объектов отсутствуют в границах проекта

						ПМ - 5628 - ТП			
						Проект внесения изменений в проект межевания территории линейного объекта регионального значения «Газопровод-отвод к ГРС-29 (Опр.персн»77 тыс. куб.м/час) в г. Омске с включением к МГ СПГО — Омск, км 178»			
Изм.	Кол.уч.	Лист	№ док.	Подпись	Дата	Материалы по обоснованию проекта межевания территории. Графическая часть	Стадия	Лист	Листов
Выполнил	Яковлев И.В.				05.2021		ПМ	9	31
						Чертеж существующих земельных участков, объектов капитального строительства, границ публичных сервитутов и зон с особыми условиями использования территорий М 1:2 000.	ООО "Кемпросек"		
							Формат листа А1		

Чертеж существующих земельных участков, объектов капитального строительства, границ публичных сервитутов и зон с особыми условиями использования территорий

Для служебного пользования



МАСШТАБ 1: 2 000

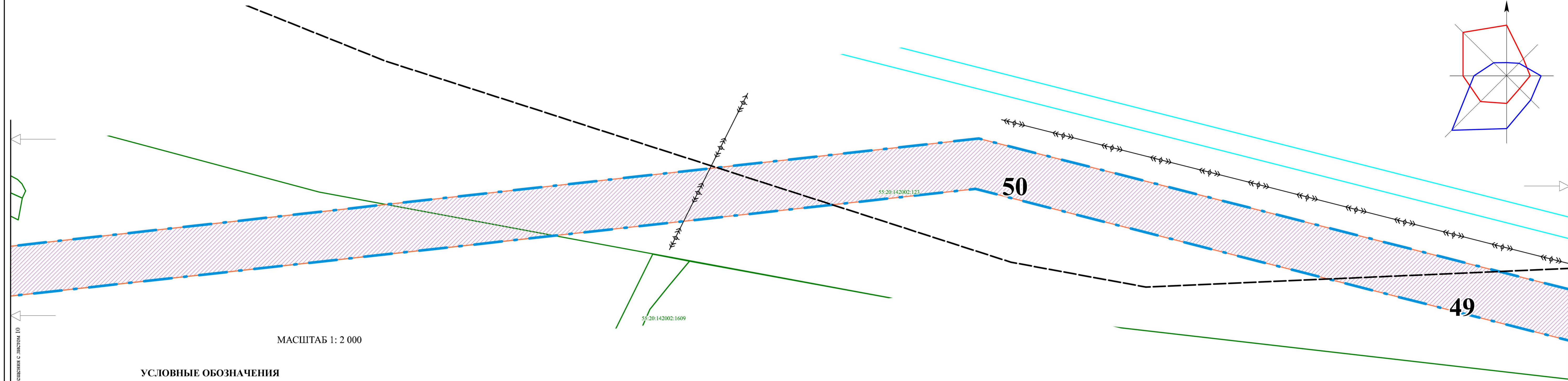
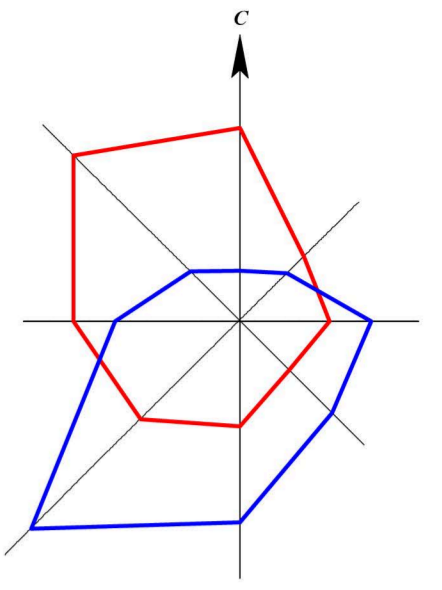
УСЛОВНЫЕ ОБОЗНАЧЕНИЯ

- | | | | |
|--|---|--|---|
| | Граница муниципального образования город Омск | | Железная дорога |
| | Границы сельских поселений | | Границы публичного сервитута, подлежащего установлению в соответствии с законодательством Российской Федерации |
| | Границы планируемого элемента планировочной структуры | | Границы зон с особыми условиями использования территорий, установленные в соответствии с законодательством Российской Федерации |
| | Границы и номера существующих земельных участков | | Границы зон с особыми условиями использования территорий, подлежащие установлению в связи с размещением линейных объектов |
| | Сети газоснабжения | | Запретная зона Новосибирского лесничества Минобороны России |
| | Сети водоснабжения | | Границы участковых лесничеств |
| | Линии связи | | Границы лесных кварталов |
| | ЛЭП низкого напряжения | | Границы лесотаксационных выделов |
| | ЛЭП высокого напряжения | | Номера лесных кварталов |
| | Территории водных объектов | | Номера лесотаксационных выделов |
| | Автомобильные дороги федерального значения | | |
| | Автомобильные дороги регионального значения | | |

Примечания:
 1. Размещение газопровода в запретной зоне Новосибирского лесничества Минобороны России согласовано с Министерством обороны РФ (письмо от 26.05.2017 № 106/1802).
 2. Границы особо охраняемых природных территорий, границы территорий объектов культурного наследия, включенных в единый государственный реестр объектов культурного наследия (памятников истории и культуры) народов Российской Федерации, границы территорий выявленных объектов культурного наследия отсутствуют в границах проекта.
 3. Границы публичных сервитутов, установленных в соответствии с законодательством Российской Федерации отсутствуют в границах проекта.
 4. Границы зон с особыми условиями использования территорий, подлежащие установлению, изменению в связи с размещением линейных объектов, подлежащих реконструкции в связи с их переносом из зон планируемого размещения линейных объектов либо в границах зон планируемого размещения линейных объектов отсутствуют в границах проекта.
 5. Границы зон с особыми условиями использования территорий, подлежащие изменению в связи с размещением линейных объектов отсутствуют в границах проекта.

						ПМ - 5628 - ТП			
						Проект внесения изменений в проект межевания территории лесного объекта регионального значения «Газопровод-отвод к ГРС-29 (Фир.перен=77 тыс. куб.м/час) в г. Омске с использованием к МГ СРТО — Омск, км 1758»			
Изм.	Код.уч.	Лист	№ док.	Подпись	Дата	Материалы по обоснованию проекта межевания территории. Графическая часть	Стадия	Лист	Листов
							ПМ	10	31
						Чертеж существующих земельных участков, объектов капитального строительства, границ публичных сервитутов и зон с особыми условиями использования территорий М 1:2 000			
						ООО "Эспрессо"			
						Формат листа А1			

Чертеж существующих земельных участков, объектов капитального строительства, границ публичных сервитутов и зон с особыми условиями использования территорий



МАСШТАБ 1: 2 000

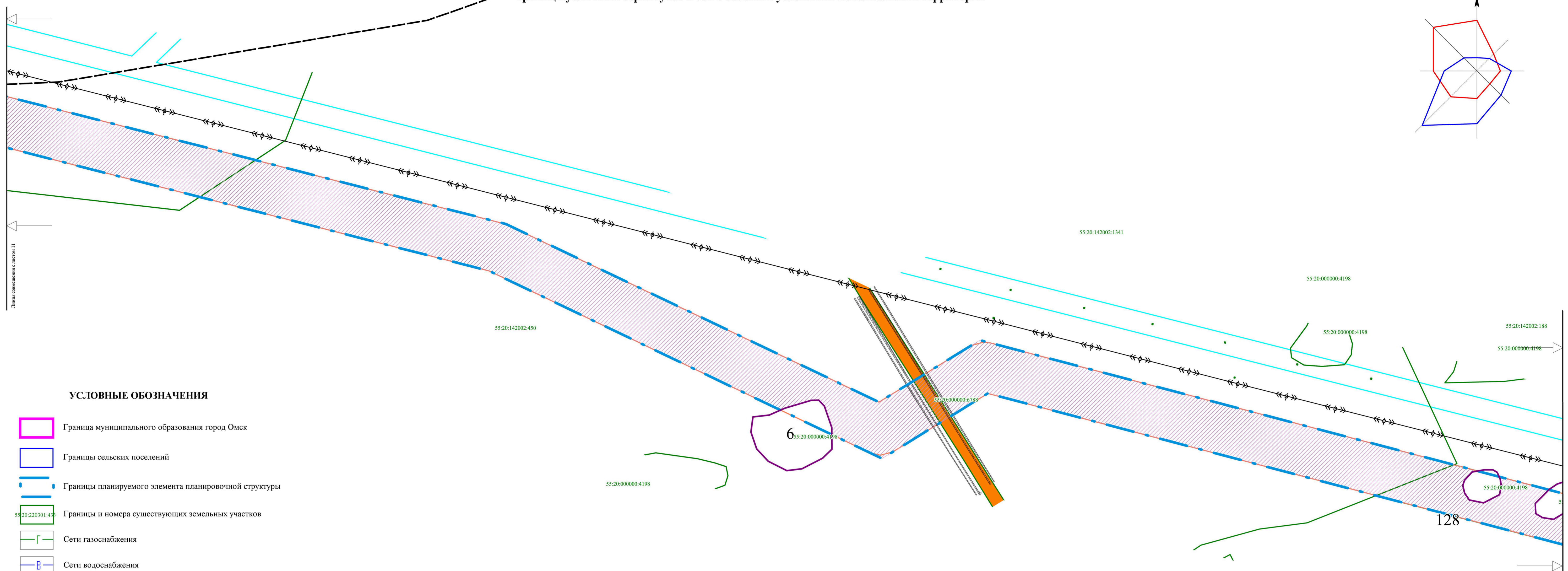
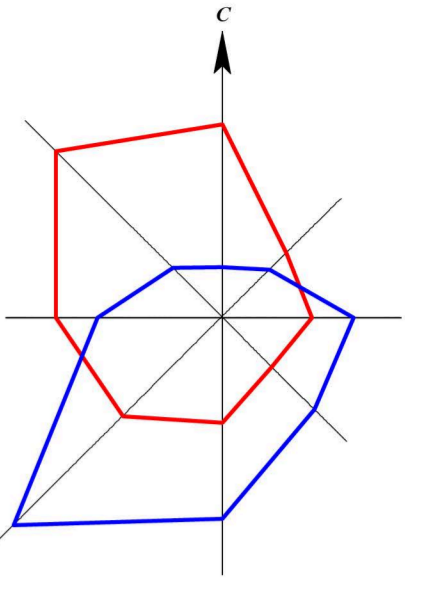
УСЛОВНЫЕ ОБОЗНАЧЕНИЯ

- Граница муниципального образования город Омск
- Границы сельских поселений
- Границы планируемого элемента планировочной структуры
- Границы и номера существующих земельных участков
- Сети газоснабжения
- Сети водоснабжения
- Линии связи
- ЛЭП низкого напряжения
- ЛЭП высокого напряжения
- Территории водных объектов
- Автомобильные дороги федерального значения
- Автомобильные дороги регионального значения
- Железная дорога
- Границы публичного сервитута, подлежащего установлению в соответствии с законодательством Российской Федерации
- Границы зон с особыми условиями использования территорий, установленные в соответствии с законодательством Российской Федерации
- Границы зон с особыми условиями использования территорий, подлежащие установлению в связи с размещением линейных объектов
- Запретная зона Новосибирского лесничества Минобороны России
- Границы участковых лесничеств
- Границы лесных кварталов
- Границы лесотаксационных выделов
- Номера лесных кварталов
- Номера лесотаксационных выделов

Примечания:
 1. Размещение газопровода в запретной зоне Новосибирского лесничества Минобороны России согласовано с Министерством обороны РФ (письмо от 26.05.2017 № 106/1802)
 2. Границы особо охраняемых природных территорий, границы территорий объектов культурного наследия, включенных в единый государственный реестр объектов культурного наследия (памятников истории и культуры) народов Российской Федерации, границы территорий выявленных объектов культурного наследия отсутствуют в границах проекта
 3. Границы публичных сервитутов, установленных в соответствии с законодательством Российской Федерации отсутствуют в границах проекта
 4. Границы зон с особыми условиями использования территорий, подлежащие установлению, изменению в связи с размещением линейных объектов, подлежащих реконструкции в связи с их переносом из зон планируемого размещения линейных объектов либо в границах зон планируемого размещения линейных объектов отсутствуют в границах проекта
 5. Границы зон с особыми условиями использования территорий, подлежащие изменению в связи с размещением линейных объектов отсутствуют в границах проекта

						ПМ - 5628 - ТП			
						Проект внесения изменений в проект межевания территории линейного объекта регионального значения «Газопровод-отвод к ГРС-29 (Qпр_пер=77 т/ке, куб.м/час) в г. Омске с включением в МГ СРТО — Омск, км 1758»			
Изм.	Код.уч.	Лист	№ док.	Подпись	Дата	Материалы по обоснованию проекта межевания территории. Графическая часть.	Стадия	Лист	Листов
							ПМ	11	31
						Чертеж существующих земельных участков, объектов капитального строительства, границ публичных сервитутов и зон с особыми условиями использования территорий М 1:2 000			
						ООО "Эспресс" Формат листа А1			

Чертеж существующих земельных участков, объектов капитального строительства, границ публичных сервитутов и зон с особыми условиями использования территорий



УСЛОВНЫЕ ОБОЗНАЧЕНИЯ

- Граница муниципального образования город Омск
- Границы сельских поселений
- Границы планируемого элемента планировочной структуры
- Границы и номера существующих земельных участков
- Сети газоснабжения
- Сети водоснабжения
- Линии связи
- ЛЭП низкого напряжения
- ЛЭП высокого напряжения
- Территории водных объектов
- Автомобильные дороги федерального значения
- Автомобильные дороги регионального значения
- Железная дорога
- Границы публичного сервитута, подлежащего установлению в соответствии с законодательством Российской Федерации
- Границы зон с особыми условиями использования территорий, установленные в соответствии с законодательством Российской Федерации
- Границы зон с особыми условиями использования территорий, подлежащие установлению в связи с размещением линейных объектов
- Запретная зона Новосибирского лесничества Минобороны России
- Границы участковых лесничеств
- Границы лесных кварталов
- Границы лесотаксационных выделов
- 50** Номера лесных кварталов
- 1** Номера лесотаксационных выделов

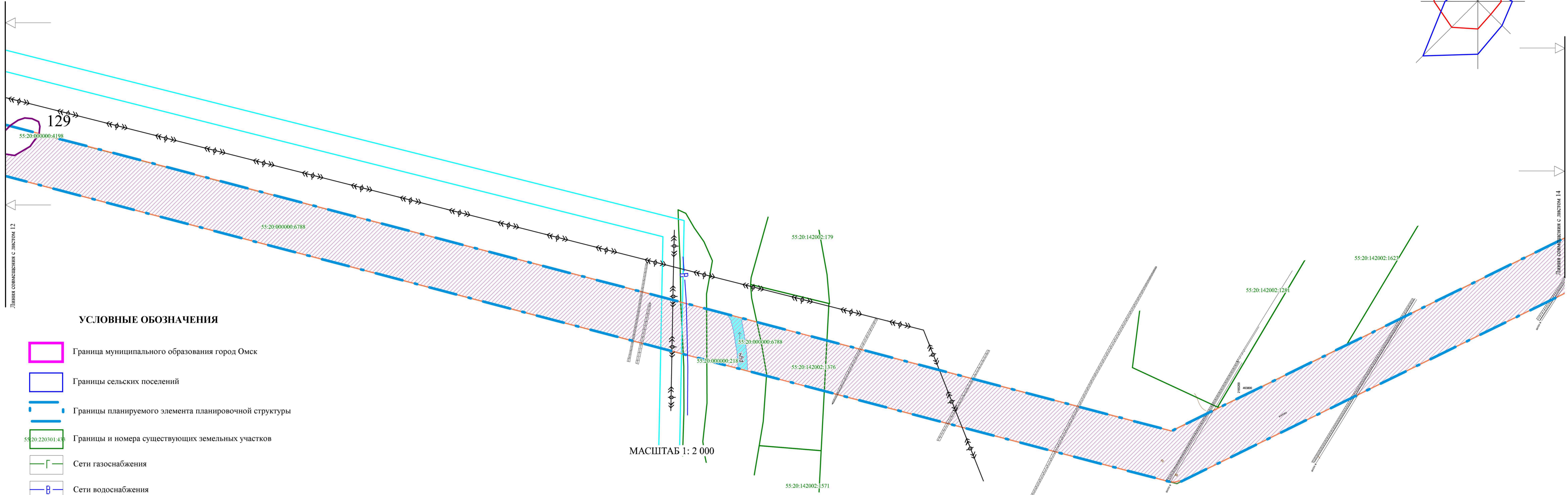
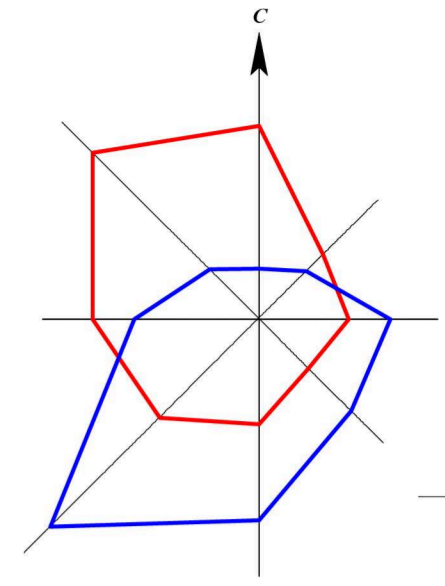
Примечания:
 1. Размещение газопровода в запретной зоне Новосибирского лесничества Минобороны России согласовано с Министерством обороны РФ (письмо от 26.05.2017 № 106/18023)
 2. Границы особо охраняемых природных территорий, границы территорий объектов культурного наследия, включенных в единый государственный реестр объектов культурного наследия (памятников истории и культуры) народов Российской Федерации, границы территорий выявленных объектов культурного наследия отсутствуют в границах проекта
 3. Границы публичных сервитутов, установленных в соответствии с законодательством Российской Федерации отсутствуют в границах проекта
 4. Границы зон с особыми условиями использования территорий, подлежащие установлению, изменению в связи с размещением линейных объектов, подлежащих реконструкции в связи с их переносом из зон планируемого размещения линейных объектов либо в границах зон планируемого размещения линейных объектов отсутствуют в границах проекта
 5. Границы зон с особыми условиями использования территорий, подлежащие изменению в связи с размещением линейных объектов отсутствуют в границах проекта

МАСШТАБ 1: 2 000

						ПМ - 5628 - ТП			
						Проект внесения изменений в проект межевания территории линейного объекта регионального значения «Газопровод-отвод к ГРС-29 (Фир.перен=77 тыс. куб.м/час) в г. Омске с включением к МГ СПГО — Омск, км 178»			
Изм.	Кол.уч.	Лист	№ док.	Подпись	Дата	Материалы по обоснованию проекта межевания территории. Графическая часть	Стадия	Лист	Листов
Выполнил	Исполн. И.В.				05.2021		ПМ	12	31
						Чертеж существующих земельных участков, объектов капитального строительства, границ публичных сервитутов и зон с особыми условиями использования территорий М 1:2 000			
						ООО "Земпроект"			
						Формат листа А1			

Чертеж существующих земельных участков, объектов капитального строительства, границ публичных сервитутов и зон с особыми условиями использования территорий

Для служебного пользования



УСЛОВНЫЕ ОБОЗНАЧЕНИЯ

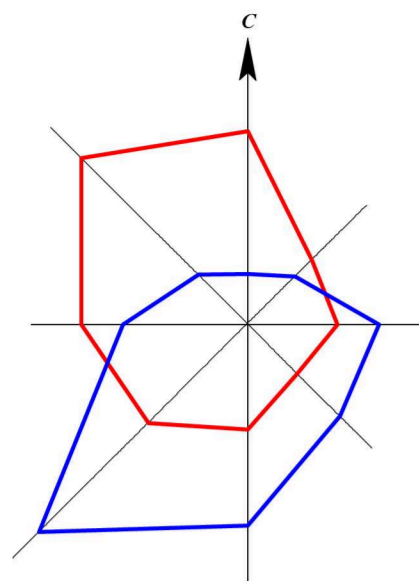
- Граница муниципального образования город Омск
- Границы сельских поселений
- Границы планируемого элемента планировочной структуры
- Границы и номера существующих земельных участков
- Сети газоснабжения
- Сети водоснабжения
- Линии связи
- ЛЭП низкого напряжения
- ЛЭП высокого напряжения
- Территории водных объектов
- Автомобильные дороги федерального значения
- Автомобильные дороги регионального значения
- Железная дорога
- Границы публичного сервитута, подлежащего установлению в соответствии с законодательством Российской Федерации
- Границы зон с особыми условиями использования территорий, установленные в соответствии с законодательством Российской Федерации
- Границы зон с особыми условиями использования территорий, подлежащие установлению в связи с размещением линейных объектов
- Запретная зона Новосибирского лесничества Минобороны России
- Границы участковых лесничеств
- Границы лесных кварталов
- Границы лесотаксационных выделов
- Номера лесных кварталов
- Номера лесотаксационных выделов

МАСШТАБ 1: 2 000

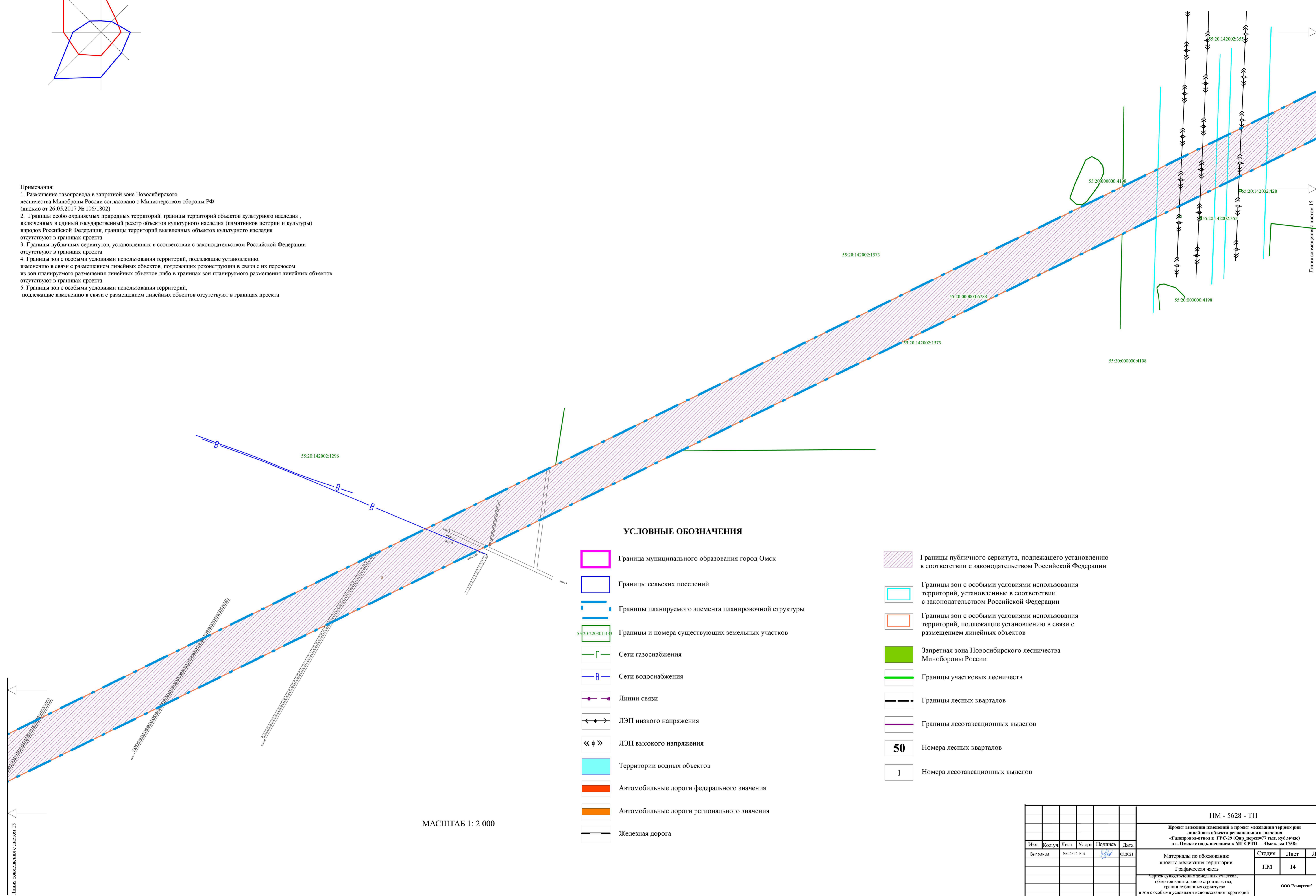
- Примечания:
1. Размещение газопровода в запретной зоне Новосибирского лесничества Минобороны России согласовано с Министерством обороны РФ (письмо от 26.05.2017 № 106/1802)
 2. Границы особо охраняемых природных территорий, границы территорий объектов культурного наследия, включенных в единый государственный реестр объектов культурного наследия (памятников истории и культуры) народов Российской Федерации, границы территорий выявленных объектов культурного наследия отсутствуют в границах проекта
 3. Границы публичных сервитутов, установленных в соответствии с законодательством Российской Федерации отсутствуют в границах проекта
 4. Границы зон с особыми условиями использования территорий, подлежащие установлению, изменению в связи с размещением линейных объектов, подлежащих реконструкции в связи с их переносом из зон планируемого размещения линейных объектов либо в границах зон планируемого размещения линейных объектов отсутствуют в границах проекта
 5. Границы зон с особыми условиями использования территорий, подлежащие изменению в связи с размещением линейных объектов отсутствуют в границах проекта

ПМ - 5628 - ТП					
Проект внесения изменений в проект межевания территории линейного объекта регионального значения «Газопровод-отвод к ГРС-29 (Фир. переим=77 тыс. куб.м/час) в г. Омске с включением к МГ СРТО — Омск, км 1788»					
Изм.	Колуч.	Лист	№ док.	Подпись	Дата
Выполнил	Яковлев ИВ				05.2021
Материалы по обоснованию проекта межевания территории. Графическая часть				Стадия	Лист
				ПМ	13
Чертеж существующих земельных участков, объектов капитального строительства, границ публичных сервитутов и зон с особыми условиями использования территорий М 1:2 000				Листов	
				31	
ООО «Земпроект»					
Формат листа А1					

Чертеж существующих земельных участков, объектов капитального строительства, границ публичных сервитутов и зон с особыми условиями использования территорий



- Примечания:**
1. Размещение газопровода в запретной зоне Новосибирского лесничества Минобороны России согласовано с Министерством обороны РФ (письмо от 26.05.2017 № 106/1802).
 2. Границы особо охраняемых природных территорий, границы территорий объектов культурного наследия, включенных в единый государственный реестр объектов культурного наследия (памятников истории и культуры) народов Российской Федерации, границы территорий выявленных объектов культурного наследия отсутствуют в границах проекта.
 3. Границы публичных сервитутов, установленных в соответствии с законодательством Российской Федерации отсутствуют в границах проекта.
 4. Границы зон с особыми условиями использования территорий, подлежащие установлению, изменению в связи с размещением линейных объектов, подлежащих реконструкции в связи с их переносом из зон планируемого размещения линейных объектов либо в границах зон планируемого размещения линейных объектов отсутствуют в границах проекта.
 5. Границы зон с особыми условиями использования территорий, подлежащие изменению в связи с размещением линейных объектов отсутствуют в границах проекта.



УСЛОВНЫЕ ОБОЗНАЧЕНИЯ

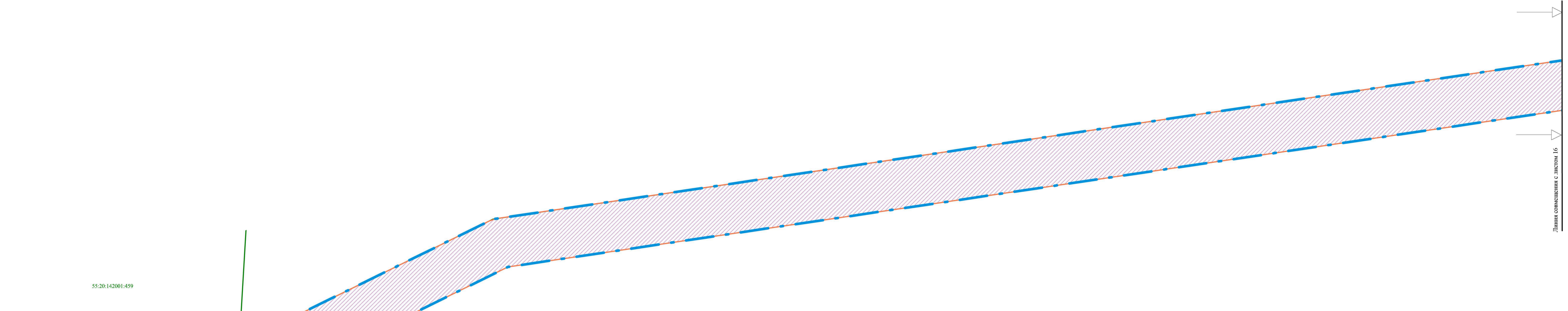
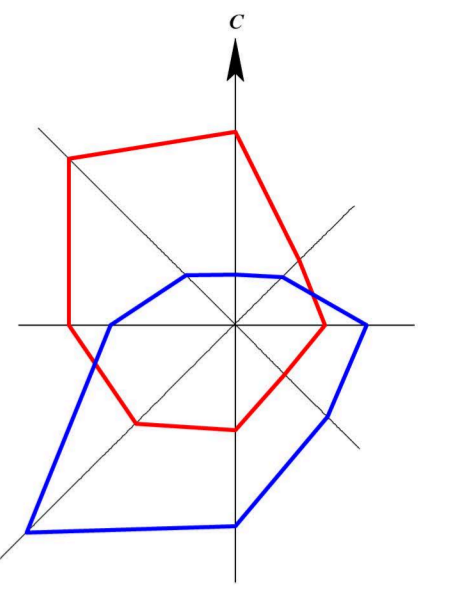
- Граница муниципального образования город Омск
- Границы сельских поселений
- Границы планируемого элемента планировочной структуры
- Границы и номера существующих земельных участков
- Сети газоснабжения
- Сети водоснабжения
- Линии связи
- ЛЭП низкого напряжения
- ЛЭП высокого напряжения
- Территории водных объектов
- Автомобильные дороги федерального значения
- Автомобильные дороги регионального значения
- Железная дорога
- Границы публичного сервитута, подлежащего установлению в соответствии с законодательством Российской Федерации
- Границы зон с особыми условиями использования территорий, установленные в соответствии с законодательством Российской Федерации
- Границы зон с особыми условиями использования территорий, подлежащие установлению в связи с размещением линейных объектов
- Запретная зона Новосибирского лесничества Минобороны России
- Границы участковых лесничеств
- Границы лесных кварталов
- Границы лесотаксационных выделов
- Номера лесных кварталов
- Номера лесотаксационных выделов

МАСШТАБ 1: 2 000

						ПМ - 5628 - ТП			
						Проект внесения изменений в проект межевания территории линейного объекта регионального значения «Газопровод-отвод к ГРС-29 (Qпр_перен=77 тыс. куб.м/час) в г. Омске с включением в МГ СРТО — Омск, км 1758»			
Изм.	Код.уч.	Лист	№ док.	Подпись	Дата	Материалы по обоснованию проекта межевания территории. Графическая часть	Стадия	Лист	Листов
Выполнил	Яковлев И.В.				05.2021		ПМ	14	31
						Чертеж существующих земельных участков, объектов капитального строительства, границ публичных сервитутов и зон с особыми условиями использования территорий М 1:2 000			
						ООО "Экспресс"			
						Формат листа А1			

Чертеж существующих земельных участков, объектов капитального строительства, границ публичных сервитутов и зон с особыми условиями использования территорий

Для служебного пользования



МАСШТАБ 1: 2 000

УСЛОВНЫЕ ОБОЗНАЧЕНИЯ

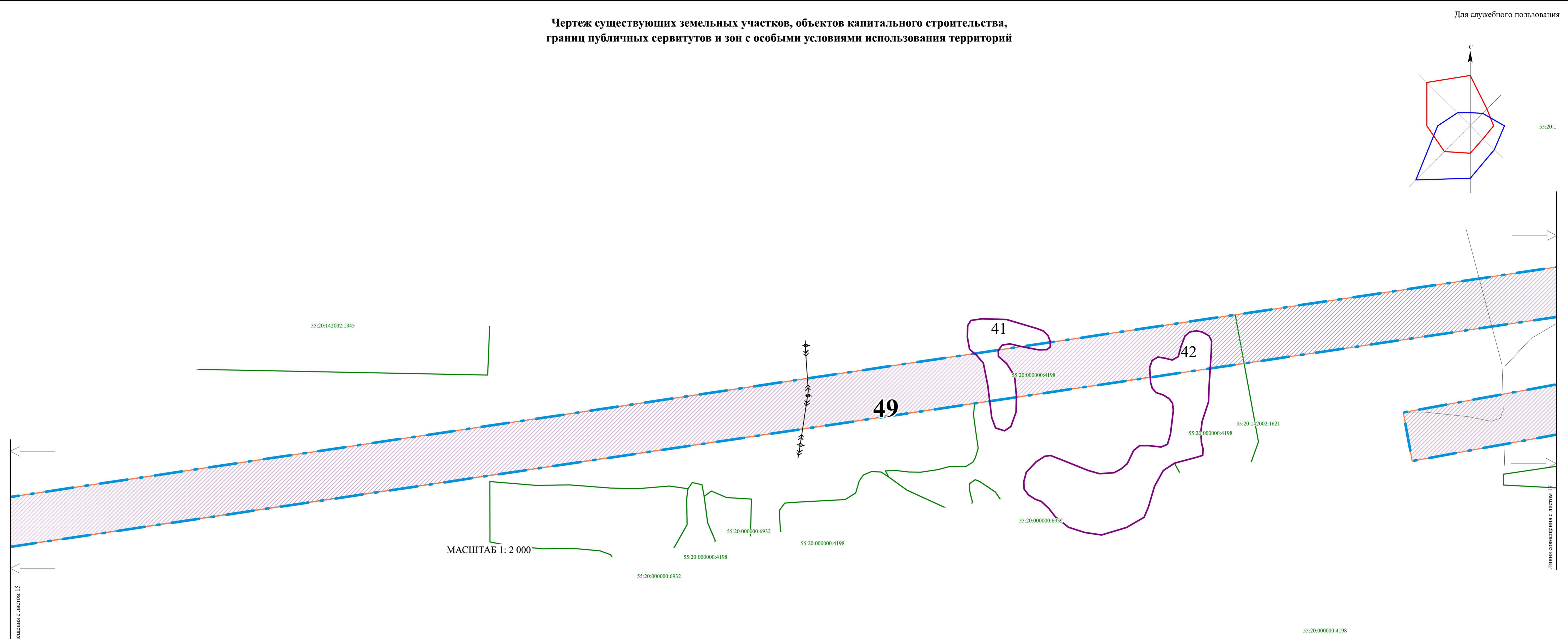
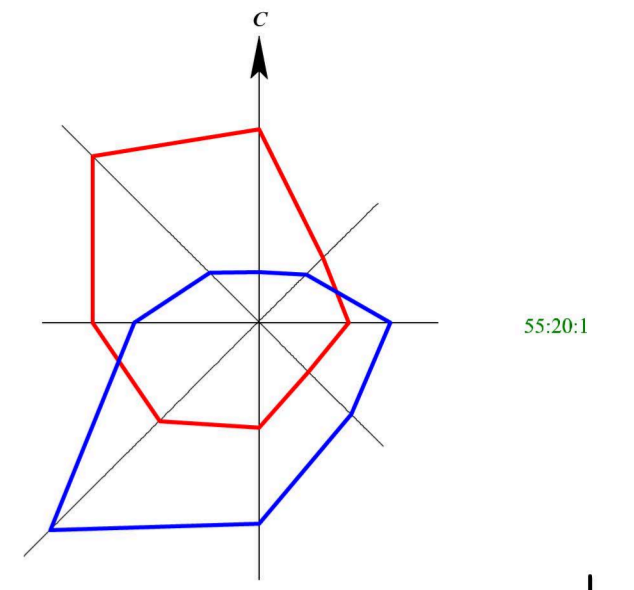
- | | | | |
|--|---|--|---|
| | Граница муниципального образования город Омск | | Границы публичного сервитута, подлежащего установлению в соответствии с законодательством Российской Федерации |
| | Границы сельских поселений | | Границы зон с особыми условиями использования территорий, установленные в соответствии с законодательством Российской Федерации |
| | Границы планируемого элемента планировочной структуры | | Границы зон с особыми условиями использования территорий, подлежащие установлению в связи с размещением линейных объектов |
| | Границы и номера существующих земельных участков | | Запретная зона Новосибирского лесничества Минобороны России |
| | Сети газоснабжения | | Границы участковых лесничеств |
| | Сети водоснабжения | | Границы лесных кварталов |
| | Линии связи | | Границы лесотаксационных выделов |
| | ЛЭП низкого напряжения | | Номера лесных кварталов |
| | ЛЭП высокого напряжения | | Номера лесотаксационных выделов |
| | Территории водных объектов | | |
| | Автомобильные дороги федерального значения | | |
| | Автомобильные дороги регионального значения | | |
| | Железная дорога | | |

- Примечания:
- Размещение газопровода в запретной зоне Новосибирского лесничества Минобороны России согласовано с Министерством обороны РФ (письмо от 26.05.2017 № 106/1802)
 - Границы особо охраняемых природных территорий, границы территорий объектов культурного наследия, включенных в единый государственный реестр объектов культурного наследия (памятников истории и культуры) народов Российской Федерации, границы территорий выявленных объектов культурного наследия отсутствуют в границах проекта
 - Границы публичных сервитутов, установленных в соответствии с законодательством Российской Федерации отсутствуют в границах проекта
 - Границы зон с особыми условиями использования территорий, подлежащие установлению, изменению в связи с размещением линейных объектов, подлежащих реконструкции в связи с их переносом из зон планируемого размещения линейных объектов либо в границах зон планируемого размещения линейных объектов отсутствуют в границах проекта
 - Границы зон с особыми условиями использования территорий, подлежащие изменению в связи с размещением линейных объектов отсутствуют в границах проекта

Изм.						ПМ - 5628 - ТП			
Проект внесения изменений в проект межевания территории линейного объекта регионального значения «Газопровод-отвод к ГРС-29 (Опр.персн=77 тыс. куб.м/час) в г. Омске с включением в МГ СРТО — Омск, км 1758»									
Изм.	Код.уч.	Лист	№ док.	Подпись	Дата	Стадия	Лист	Листов	
						Материалы по обоснованию проекта межевания территории. Графическая часть	ПМ	15	31
Чертеж существующих земельных участков, объектов капитального строительства, границ публичных сервитутов и зон с особыми условиями использования территорий М 1:2 000						ООО «Земпроект»			

Чертеж существующих земельных участков, объектов капитального строительства, границ публичных сервитутов и зон с особыми условиями использования территорий

Для служебного пользования



МАСШТАБ 1: 2 000

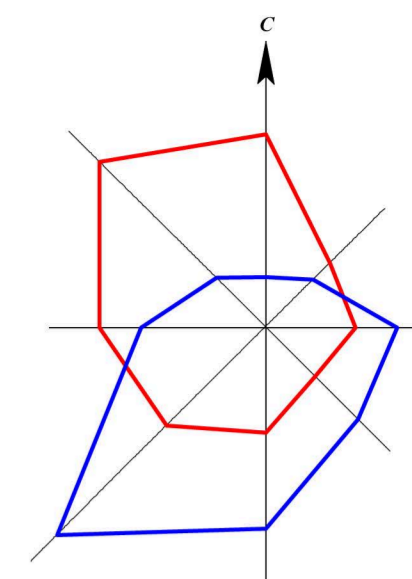
УСЛОВНЫЕ ОБОЗНАЧЕНИЯ

- | | | | |
|--|---|--|---|
| | Граница муниципального образования город Омск | | Границы публичного сервитута, подлежащего установлению в соответствии с законодательством Российской Федерации |
| | Границы сельских поселений | | Границы зон с особыми условиями использования территорий, установленные в соответствии с законодательством Российской Федерации |
| | Границы планируемого элемента планировочной структуры | | Границы зон с особыми условиями использования территорий, подлежащие установлению в связи с размещением линейных объектов |
| | Границы и номера существующих земельных участков | | Запретная зона Новосибирского лесничества Минобороны России |
| | Сети газоснабжения | | Границы участковых лесничеств |
| | Сети водоснабжения | | Границы лесных кварталов |
| | Линии связи | | Границы лесотаксационных выделов |
| | ЛЭП низкого напряжения | | Номера лесных кварталов |
| | ЛЭП высокого напряжения | | Номера лесотаксационных выделов |
| | Территории водных объектов | | |
| | Автомобильные дороги федерального значения | | |
| | Автомобильные дороги регионального значения | | |
| | Железная дорога | | |

Примечания:
 1. Размещение газопровода в запретной зоне Новосибирского лесничества Минобороны России согласовано с Министерством обороны РФ (письмо от 26.05.2017 № 106/1802).
 2. Границы особо охраняемых природных территорий, границы территорий объектов культурного наследия, включенных в единый государственный реестр объектов культурного наследия (памятников истории и культуры) народов Российской Федерации, границы территорий выявленных объектов культурного наследия отсутствуют в границах проекта.
 3. Границы публичных сервитутов, установленных в соответствии с законодательством Российской Федерации отсутствуют в границах проекта.
 4. Границы зон с особыми условиями использования территорий, подлежащие установлению, изменению в связи с размещением линейных объектов, подлежащих реконструкции в связи с их переносом из зон планируемого размещения линейных объектов либо в границах зон планируемого размещения линейных объектов отсутствуют в границах проекта.
 5. Границы зон с особыми условиями использования территорий, подлежащие изменению в связи с размещением линейных объектов отсутствуют в границах проекта.

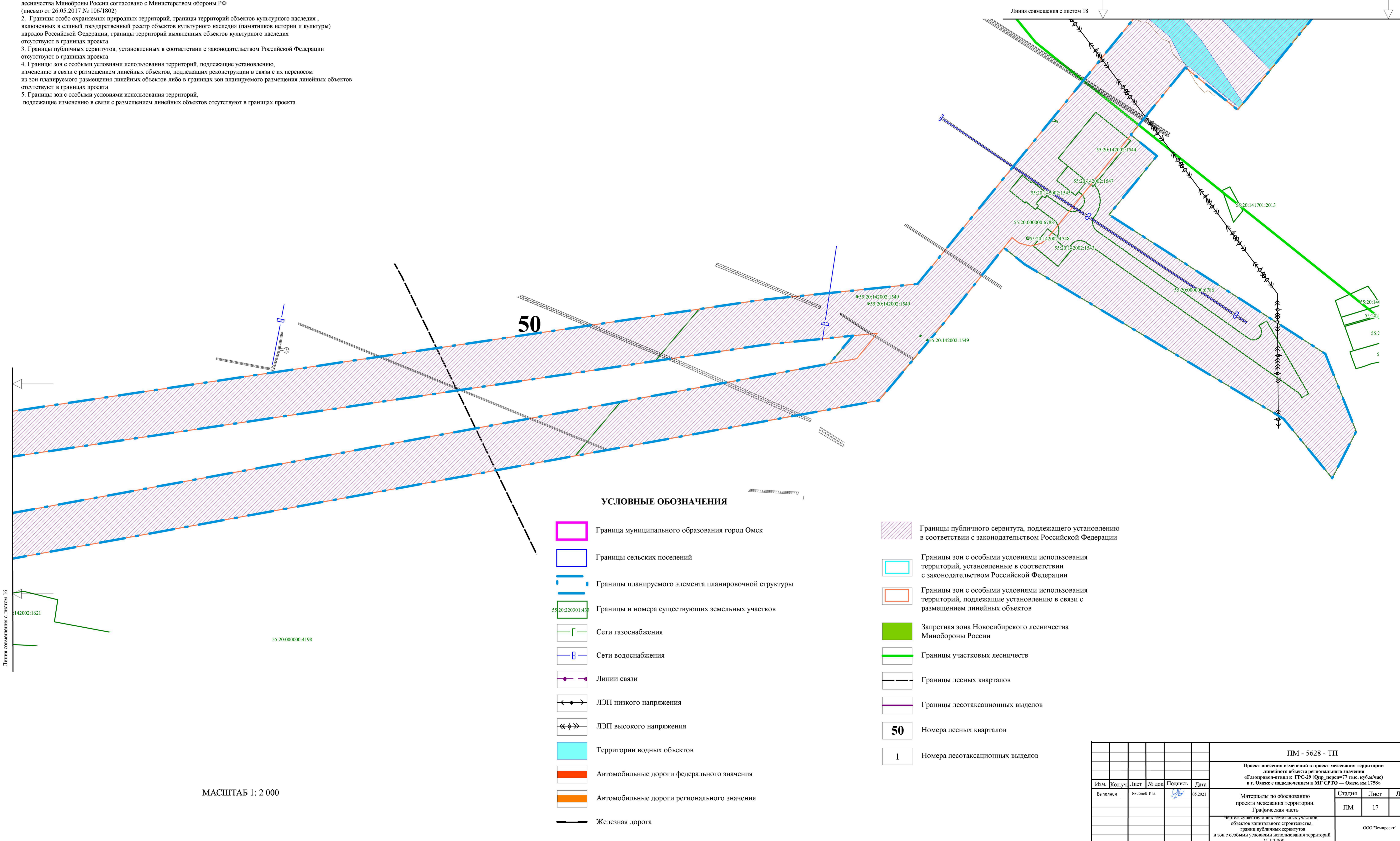
						ПМ - 5628 - ТП			
						Проект внесения изменений в проект межевания территории линейного объекта регионального значения «Газопровод-отвод к ГРС-29 (Опр.пересл=77 тыс. куб.м/час) в г. Омске с использованием к МГ СРТО — Омск, км 1758»			
Изм.	Кол.уч.	Лист	№ док.	Подпись	Дата	Материалы по обоснованию проекта межевания территории. Графическая часть	Стадия	Лист	Листов
					05.2021		ПМ	16	31
						ООО "Эмпирекс"			
						Формат листа А1			

Чертеж существующих земельных участков, объектов капитального строительства, границ публичных сервитутов и зон с особыми условиями использования территорий



Примечания:

1. Размещение газопровода в запретной зоне Новосибирского лесничества Минобороны России согласовано с Министерством обороны РФ (письмо от 26.05.2017 № 106/1802)
2. Границы особо охраняемых природных территорий, границы территорий объектов культурного наследия, включенных в единый государственный реестр объектов культурного наследия (памятников истории и культуры) народов Российской Федерации, границы территорий выявленных объектов культурного наследия отсутствуют в границах проекта
3. Границы публичных сервитутов, установленных в соответствии с законодательством Российской Федерации отсутствуют в границах проекта
4. Границы зон с особыми условиями использования территорий, подлежащие установлению, изменению в связи с размещением линейных объектов, подлежащих реконструкции в связи с их переносом из зон планируемого размещения линейных объектов либо в границах зон планируемого размещения линейных объектов отсутствуют в границах проекта
5. Границы зон с особыми условиями использования территорий, подлежащие изменению в связи с размещением линейных объектов отсутствуют в границах проекта

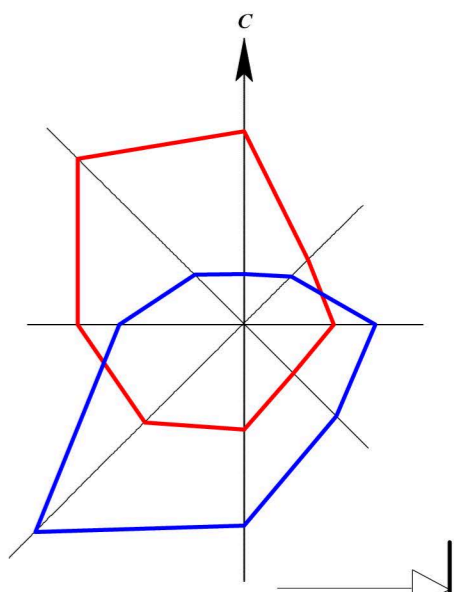


УСЛОВНЫЕ ОБОЗНАЧЕНИЯ






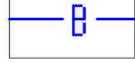
















- Граница муниципального образования город Омск
- Границы сельских поселений
- Границы планируемого элемента планировочной структуры
- Границы и номера существующих земельных участков
- Сети газоснабжения
- Сети водоснабжения
- Линии связи
- ЛЭП низкого напряжения
- ЛЭП высокого напряжения
- Территории водных объектов
- Автомобильные дороги федерального значения
- Автомобильные дороги регионального значения
- Железная дорога
- Границы публичного сервитута, подлежащего установлению в соответствии с законодательством Российской Федерации
- Границы зон с особыми условиями использования территорий, установленные в соответствии с законодательством Российской Федерации
- Границы зон с особыми условиями использования территорий, подлежащие установлению в связи с размещением линейных объектов
- Запретная зона Новосибирского лесничества Минобороны России
- Границы участков лесничеств
- Границы лесных кварталов
- Границы лесотаксационных выделов
- Номера лесных кварталов
- Номера лесотаксационных выделов

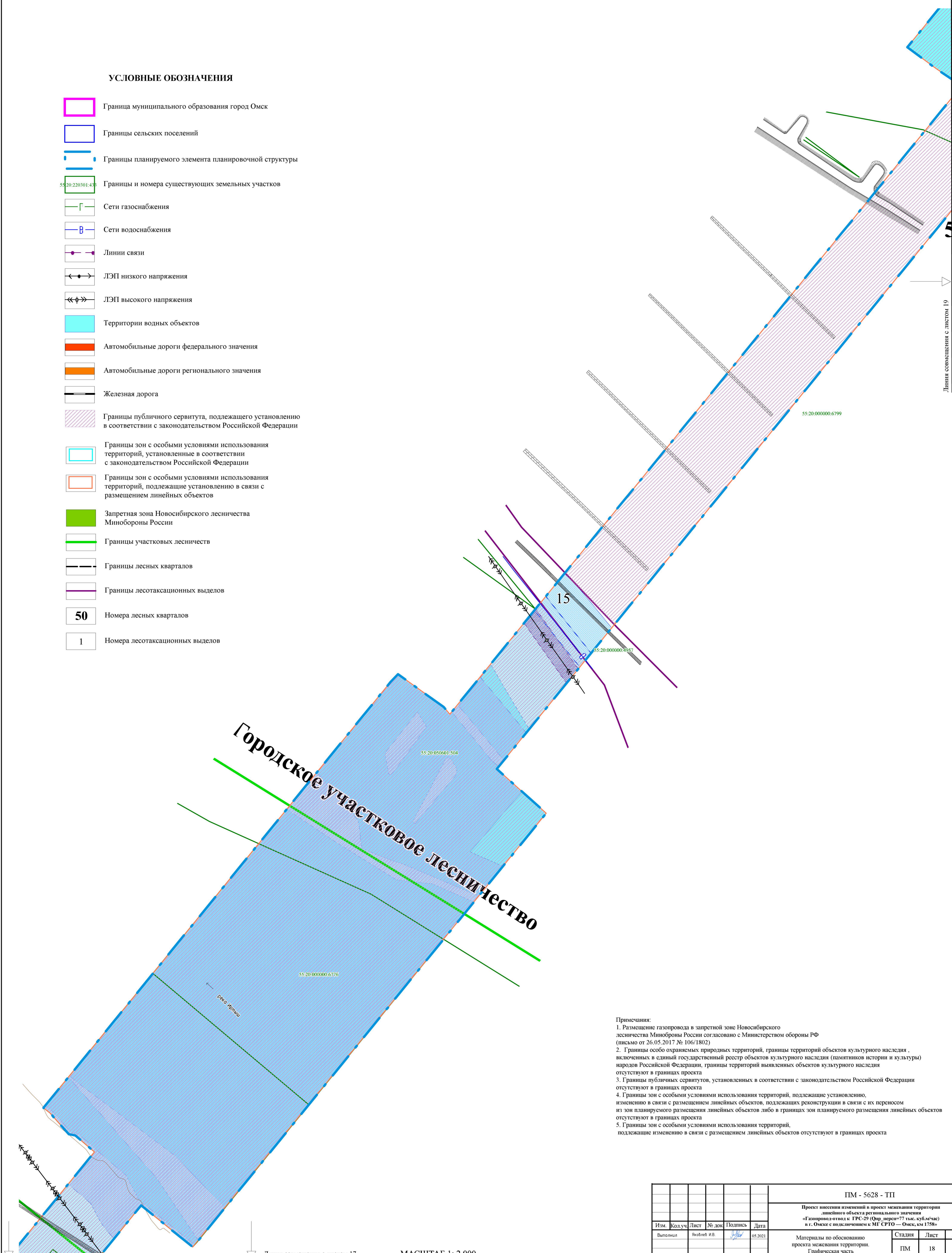
МАСШТАБ 1: 2 000

						ПМ - 5628 - ТП			
						Проект внесения изменений в проект межевания территории лесничества областного регионального значения «Газопровод-отвод к ГРС-29 (Опр.перенос) 77 км, куб.м/час) в г. Омске с включением к МП СПТО — Омск, км 1758»			
Изм.	Кол.уч.	Лист	№ док.	Подпись	Дата	Материалы по обоснованию проекта межевания территории. Графическая часть	Стадия	Лист	Листов
Выполн.	Исполн.	И.В.			05.2021		ПМ	17	31
						Чертеж существующих земельных участков, объектов капитального строительства, границ публичных сервитутов и зон с особыми условиями использования территорий М 1:2 000			
						ООО «Эспримо»			
						Формат листа А1			



УСЛОВНЫЕ ОБОЗНАЧЕНИЯ

-  Граница муниципального образования город Омск
-  Границы сельских поселений
-  Границы планируемого элемента планировочной структуры
-  Границы и номера существующих земельных участков
-  Сети газоснабжения
-  Сети водоснабжения
-  Линии связи
-  ЛЭП низкого напряжения
-  ЛЭП высокого напряжения
-  Территории водных объектов
-  Автомобильные дороги федерального значения
-  Автомобильные дороги регионального значения
-  Железная дорога
-  Границы публичного сервитута, подлежащего установлению в соответствии с законодательством Российской Федерации
-  Границы зон с особыми условиями использования территорий, установленные в соответствии с законодательством Российской Федерации
-  Границы зон с особыми условиями использования территорий, подлежащие установлению в связи с размещением линейных объектов
-  Запретная зона Новосибирского лесничества Минобороны России
-  Границы участковых лесничеств
-  Границы лесных кварталов
-  Границы лесотаксационных выделов
-  Номера лесных кварталов
-  Номера лесотаксационных выделов



- Примечания:
1. Размещение газопровода в запретной зоне Новосибирского лесничества Минобороны России согласовано с Министерством обороны РФ (письмо от 26.05.2017 № 106/1802)
 2. Границы особо охраняемых природных территорий, границы территорий объектов культурного наследия, включенных в единый государственный реестр объектов культурного наследия (памятников истории и культуры) народов Российской Федерации, границы территорий выявленных объектов культурного наследия отсутствуют в границах проекта
 3. Границы публичных сервитутов, установленных в соответствии с законодательством Российской Федерации отсутствуют в границах проекта
 4. Границы зон с особыми условиями использования территорий, подлежащие установлению, изменению в связи с размещением линейных объектов, подлежащих реконструкции в связи с их переносом из зон планируемого размещения линейных объектов либо в границах зон планируемого размещения линейных объектов отсутствуют в границах проекта
 5. Границы зон с особыми условиями использования территорий, подлежащие изменению в связи с размещением линейных объектов отсутствуют в границах проекта

Изм.						Лист			Листов		
Изм.						Лист			Листов		
Изм.	Кол.ч.	Лист	№ док.	Подпись	Дата	Стадия			Лист	Листов	
Выполн.	Яковлев И.В.				05.2021	ПМ			18	31	
Проект внесения изменений в проект межевания территории линейного объекта регионального значения «Газопровод-отвод к ГРС-29 (Фир. перенос-77 тыс. куб.м/час) в г. Омске с включением в МГ СРТО — Омск, км 178»						Материалы по обоснованию проекта межевания территории. Графическая часть			ООО «Земпроект»		
Чертеж существующих земельных участков, объектов капитального строительства, границ публичных сервитутов и зон с особыми условиями использования территорий М 1:2 000						Формат листа А1					

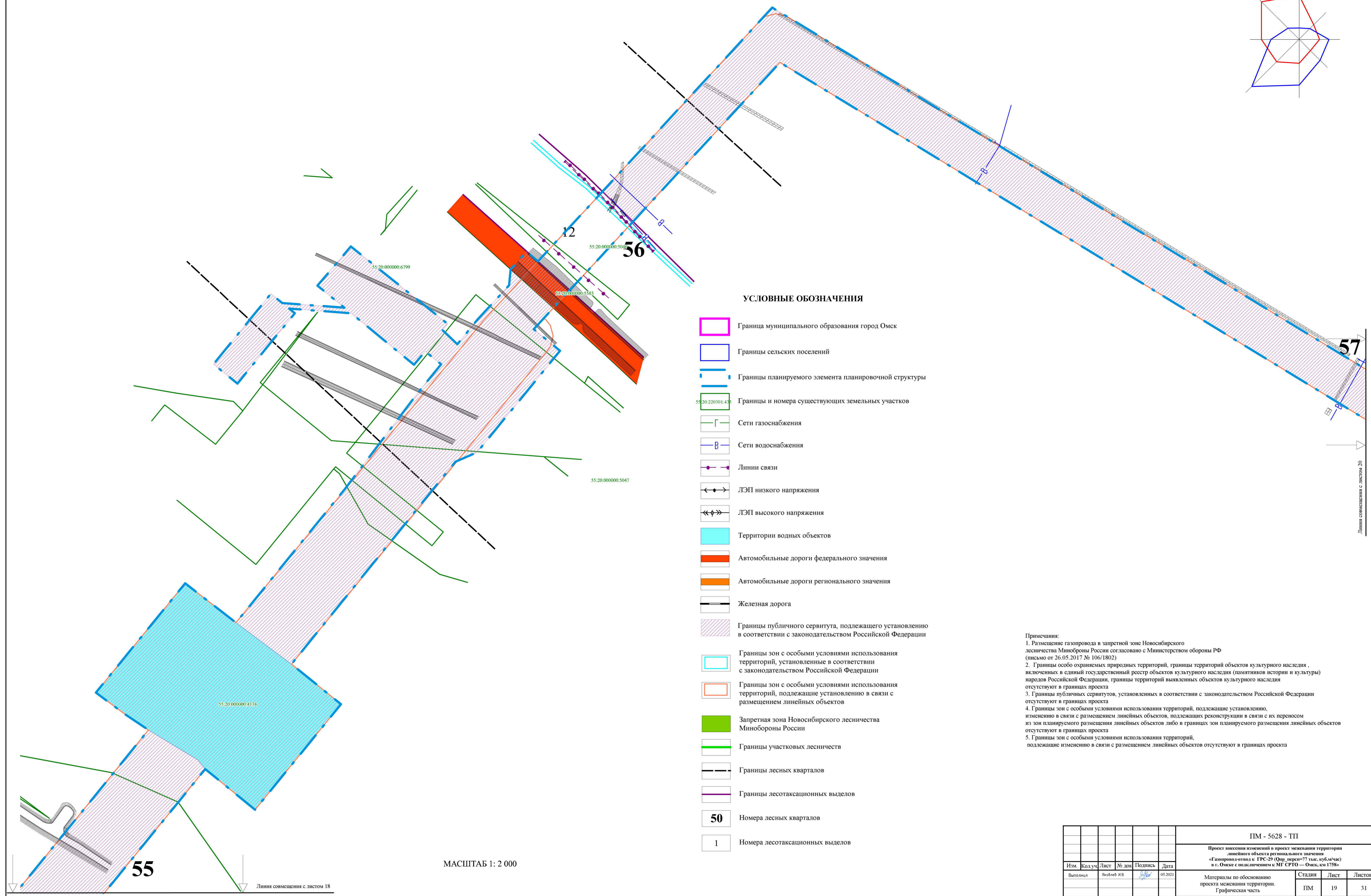
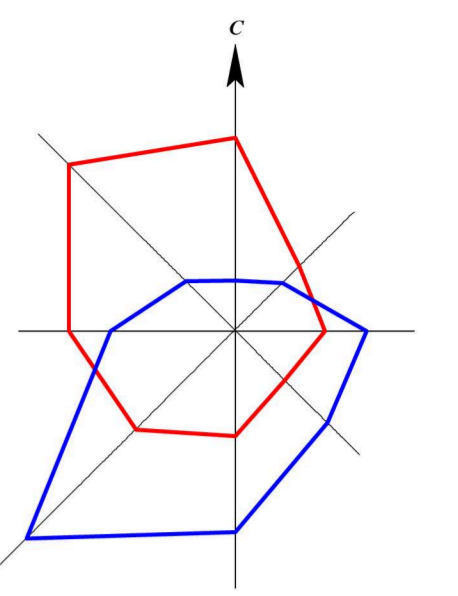
МАСШТАБ 1: 2 000

Линия совмещения с листом 17

Линия совмещения с листом 19

Чертеж существующих земельных участков, объектов капитального строительства, границ публичных сервитутов и зон с особыми условиями использования территорий

Для служебного пользования



УСЛОВНЫЕ ОБОЗНАЧЕНИЯ

-  Граница муниципального образования город Омск
-  Границы сельских поселений
-  Границы планируемого элемента планировочной структуры
-  Границы и номера существующих земельных участков
-  Сети газоснабжения
-  Сети водоснабжения
-  Линии связи
-  ЛЭП низкого напряжения
-  ЛЭП высокого напряжения
-  Территории водных объектов
-  Автомобильные дороги федерального значения
-  Автомобильные дороги регионального значения
-  Железная дорога
-  Границы публичного сервитута, подлежащего установлению в соответствии с законодательством Российской Федерации
-  Границы зон с особыми условиями использования территорий, установленные в соответствии с законодательством Российской Федерации
-  Границы зон с особыми условиями использования территорий, подлежащие установлению в связи с размещением линейных объектов
-  Запретная зона Новосибирского лесничества Минобороны России
-  Границы участков лесничеств
-  Границы лесных кварталов
-  Границы лесотаксационных выделов
-  Номера лесных кварталов
-  Номера лесотаксационных выделов

- Примечания:
1. Размещение газопровода в запретной зоне Новосибирского лесничества Минобороны России согласовано с Министерством обороны РФ (письмо от 26.05.2017 № 106/1802)
 2. Границы особо охраняемых природных территорий, границы территорий объектов культурного наследия, включенных в единый государственный реестр объектов культурного наследия (памятников истории и культуры) народов Российской Федерации, границы территорий выявленных объектов культурного наследия отсутствуют в границах проекта
 3. Границы публичных сервитутов, установленных в соответствии с законодательством Российской Федерации отсутствуют в границах проекта
 4. Границы зон с особыми условиями использования территорий, подлежащие установлению, изменению в связи с размещением линейных объектов, подлежащих реконструкции в связи с их переносом из зон планируемого размещения линейных объектов либо в границах зон планируемого размещения линейных объектов отсутствуют в границах проекта
 5. Границы зон с особыми условиями использования территорий, подлежащие изменению в связи с размещением линейных объектов отсутствуют в границах проекта

МАСШТАБ 1: 2 000


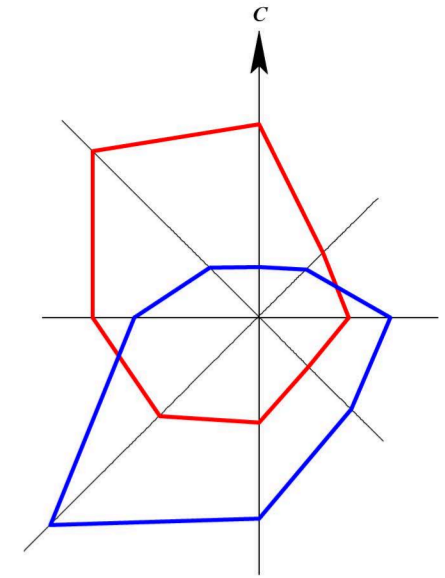
Линия совмещения с листом 18

Линия совмещения с листом 20

ПМ - 5628 - ТП					
Проект внесения изменений в проект межевания территории линейного объекта регионального значения «Газопровод отвод к ГРС-29 (Оп. перем=77 тыс. куб.м/час) в г. Омске с включением в МГ СПГО — Омск, км 178»					
Изм.	Код.уч.	Лист	№ док.	Подпись	Дата
Выполнил	Иванов И.В.				08.2021
Материалы по обоснованию проекта межевания территории. Графическая часть				Стадия	Лист
				ПМ	19
					31
Чертеж существующих земельных участков, объектов капитального строительства, границ публичных сервитутов и зон с особыми условиями использования территорий М 1:2 000					
ООО "Земпроект"					
Формат листа А1					

Чертеж существующих земельных участков, объектов капитального строительства, границ публичных сервитутов и зон с особыми условиями использования территорий

Для служебного пользования



УСЛОВНЫЕ ОБОЗНАЧЕНИЯ

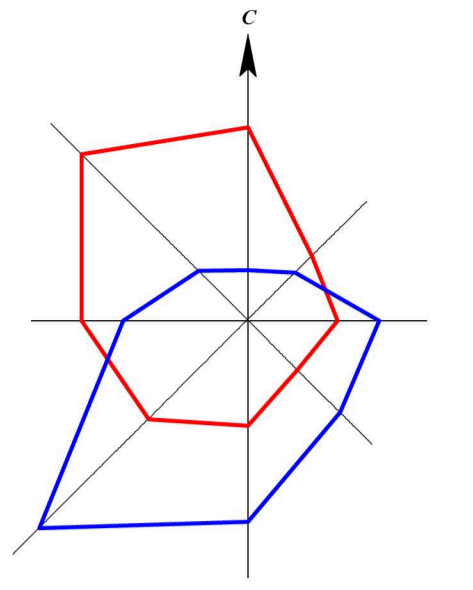
- Граница муниципального образования город Омск
- Границы сельских поселений
- Границы планируемого элемента планировочной структуры
- Границы и номера существующих земельных участков
- Сети газоснабжения
- Сети водоснабжения
- Линии связи
- ЛЭП низкого напряжения
- ЛЭП высокого напряжения
- Территории водных объектов
- Автомобильные дороги федерального значения
- Автомобильные дороги регионального значения
- Железная дорога
- Границы публичного сервитута, подлежащего установлению в соответствии с законодательством Российской Федерации
- Границы зон с особыми условиями использования территорий, установленные в соответствии с законодательством Российской Федерации
- Границы зон с особыми условиями использования территорий, подлежащие установлению в связи с размещением линейных объектов
- Запретная зона Новосибирского лесничества Минобороны России
- Границы участковых лесничеств
- Границы лесных кварталов
- Границы лесотаксационных выделов
- Номера лесных кварталов
- Номера лесотаксационных выделов

Примечания:
 1. Размещение газопровода в запретной зоне Новосибирского лесничества Минобороны России согласовано с Министерством обороны РФ (письмо от 26.05.2017 № 106/1802)
 2. Границы особо охраняемых природных территорий, границы территорий объектов культурного наследия, включенных в единый государственный реестр объектов культурного наследия (памятников истории и культуры) народов Российской Федерации, границы территорий выявленных объектов культурного наследия отсутствуют в границах проекта
 3. Границы публичных сервитутов, установленных в соответствии с законодательством Российской Федерации отсутствуют в границах проекта
 4. Границы зон с особыми условиями использования территорий, подлежащие установлению, изменению в связи с размещением линейных объектов, подлежащих реконструкции в связи с их переносом из зон планируемого размещения линейных объектов либо в границах зон планируемого размещения линейных объектов отсутствуют в границах проекта
 5. Границы зон с особыми условиями использования территорий, подлежащие изменению в связи с размещением линейных объектов отсутствуют в границах проекта

МАСШТАБ 1: 2 000

						ПМ - 5628 - ТП			
						Проект внесения изменений в проект межевания территории линейного объекта регионального значения «Газопровод-отвод к ГРС-29 (Фир.перен)» 77 тыс. куб.м/час в г. Омске с использованием к.МГ СРГО — Омск, км 1758»			
Изм.	Кол.уч.	Лист	№ док.	Подпись	Дата	Материалы по обоснованию проекта межевания территории. Графическая часть	Стадия	Лист	Листов
							ПМ	20	31
						Чертеж существующих земельных участков, объектов капитального строительства, границ публичных сервитутов в зон с особыми условиями использования территорий М 1:2 000			
						ООО "Земпроект"			
						Формат листа А1			

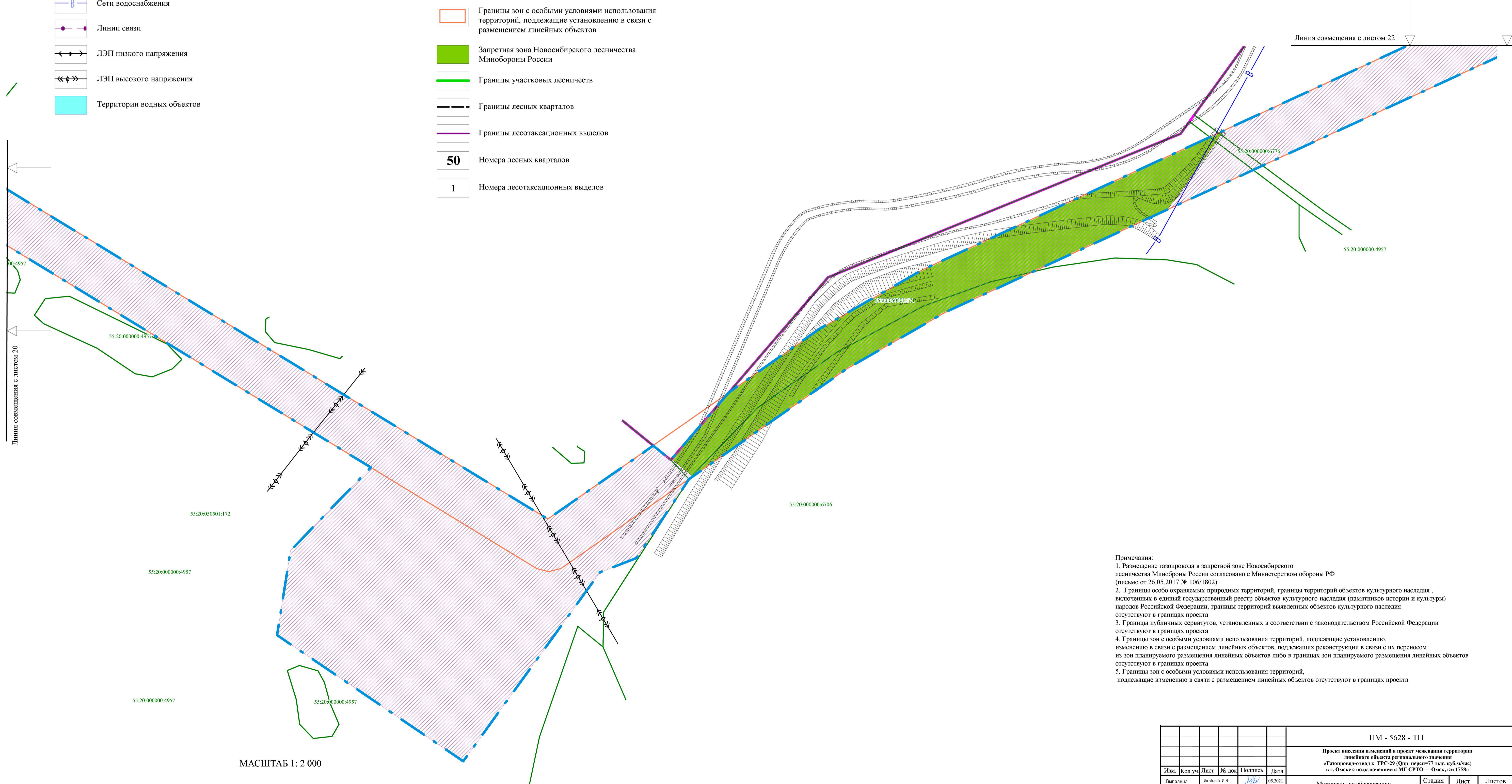
Чертеж существующих земельных участков, объектов капитального строительства, границ публичных сервитутов и зон с особыми условиями использования территорий



УСЛОВНЫЕ ОБОЗНАЧЕНИЯ

- Граница муниципального образования город Омск
- Границы сельских поселений
- Границы планируемого элемента планировочной структуры
- Границы и номера существующих земельных участков
- Сети газоснабжения
- Сети водоснабжения
- Линии связи
- ЛЭП низкого напряжения
- ЛЭП высокого напряжения
- Территории водных объектов

- Автомобильные дороги федерального значения
- Автомобильные дороги регионального значения
- Железная дорога
- Границы публичного сервитута, подлежащего установлению в соответствии с законодательством Российской Федерации
- Границы зон с особыми условиями использования территорий, установленные в соответствии с законодательством Российской Федерации
- Границы зон с особыми условиями использования территорий, подлежащие установлению в связи с размещением линейных объектов
- Запретная зона Новосибирского лесничества Минобороны России
- Границы участковых лесничеств
- Границы лесных кварталов
- Границы лесотаксационных выделов
- Номера лесных кварталов
- Номера лесотаксационных выделов



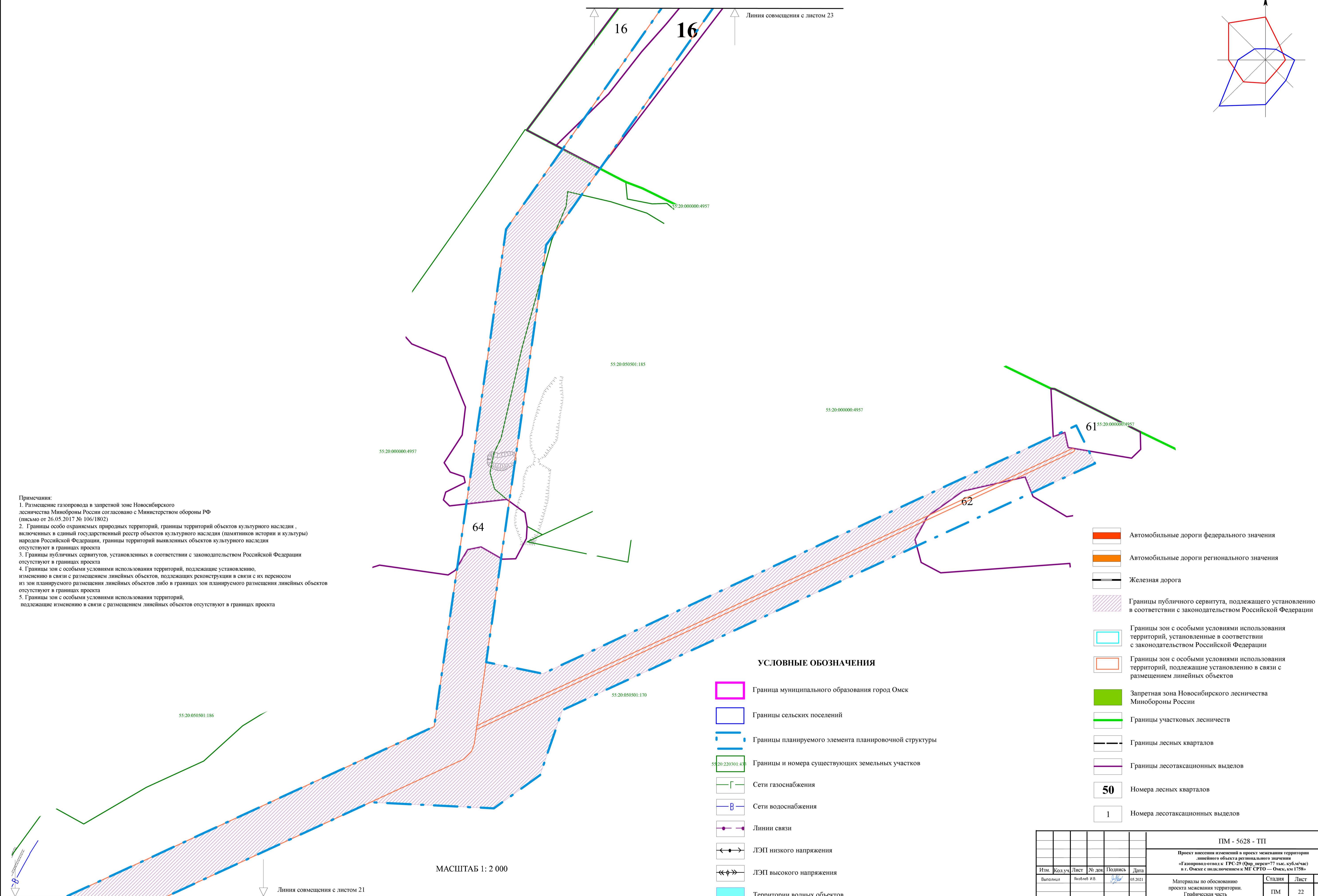
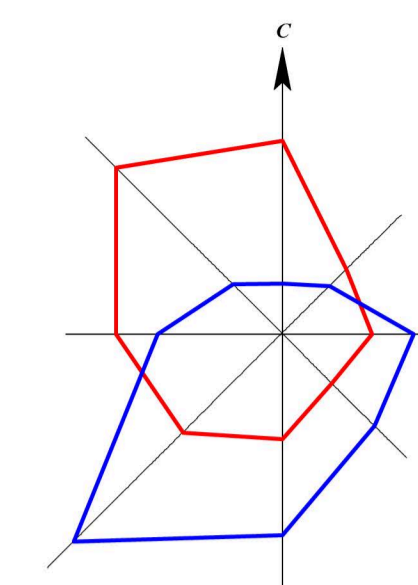
МАСШТАБ 1: 2 000

- Примечания:
- Размещение газопровода в запретной зоне Новосибирского лесничества Минобороны России согласовано с Министерством обороны РФ (письмо от 26.05.2017 № 106/1802)
 - Границы особо охраняемых природных территорий, границы территорий объектов культурного наследия, включенных в единый государственный реестр объектов культурного наследия (памятников истории и культуры) народов Российской Федерации, границы территорий выявленных объектов культурного наследия отсутствуют в границах проекта
 - Границы публичных сервитутов, установленных в соответствии с законодательством Российской Федерации отсутствуют в границах проекта
 - Границы зон с особыми условиями использования территорий, подлежащие установлению, изменению в связи с размещением линейных объектов, подлежащих реконструкции в связи с их переносом из зон планируемого размещения линейных объектов либо в границах зон планируемого размещения линейных объектов отсутствуют в границах проекта
 - Границы зон с особыми условиями использования территорий, подлежащие изменению в связи с размещением линейных объектов отсутствуют в границах проекта

ИМ.						ПМ - 5628 - ТП		
Выполнил						Яковлев И.В.		
№ док.						05.2021		
Подпись								
Дата						05.2021		
Материалы по обоснованию проекта межевания территории. Графическая часть						Стадия	Лист	Листов
Чертеж существующих земельных участков, объектов капитального строительства, границ публичных сервитутов и зон с особыми условиями использования территорий						ПМ	21	31
М 1:2 000						ООО "Земпроект"		
Формат листа А1								

Чертеж существующих земельных участков, объектов капитального строительства, границ публичных сервитутов и зон с особыми условиями использования территорий

Для служебного пользования



- Примечания:**
1. Размещение газопровода в запретной зоне Новосибирского лесничества Минобороны России согласовано с Министерством обороны РФ (письмо от 26.05.2017 № 106/1802)
 2. Границы особо охраняемых природных территорий, границы территорий объектов культурного наследия, включенных в единый государственный реестр объектов культурного наследия (памятников истории и культуры) народов Российской Федерации, границы территорий выявленных объектов культурного наследия отсутствуют в границах проекта
 3. Границы публичных сервитутов, установленных в соответствии с законодательством Российской Федерации отсутствуют в границах проекта
 4. Границы зон с особыми условиями использования территорий, подлежащие установлению, изменению в связи с размещением линейных объектов, подлежащих реконструкции в связи с их переносом из зон планируемого размещения линейных объектов либо в границах зон планируемого размещения линейных объектов отсутствуют в границах проекта
 5. Границы зон с особыми условиями использования территорий, подлежащие изменению в связи с размещением линейных объектов отсутствуют в границах проекта

УСЛОВНЫЕ ОБОЗНАЧЕНИЯ

- Граница муниципального образования город Омск
- Границы сельских поселений
- Границы планируемого элемента планировочной структуры
- Границы и номера существующих земельных участков
- Сети газоснабжения
- Сети водоснабжения
- Линии связи
- ЛЭП низкого напряжения
- ЛЭП высокого напряжения
- Территории водных объектов
- Автомобильные дороги федерального значения
- Автомобильные дороги регионального значения
- Железная дорога
- Границы публичного сервитута, подлежащего установлению в соответствии с законодательством Российской Федерации
- Границы зон с особыми условиями использования территорий, установленные в соответствии с законодательством Российской Федерации
- Границы зон с особыми условиями использования территорий, подлежащие установлению в связи с размещением линейных объектов
- Запретная зона Новосибирского лесничества Минобороны России
- Границы участковых лесничеств
- Границы лесных кварталов
- Границы лесотаксационных выделов
- Номера лесных кварталов
- Номера лесотаксационных выделов

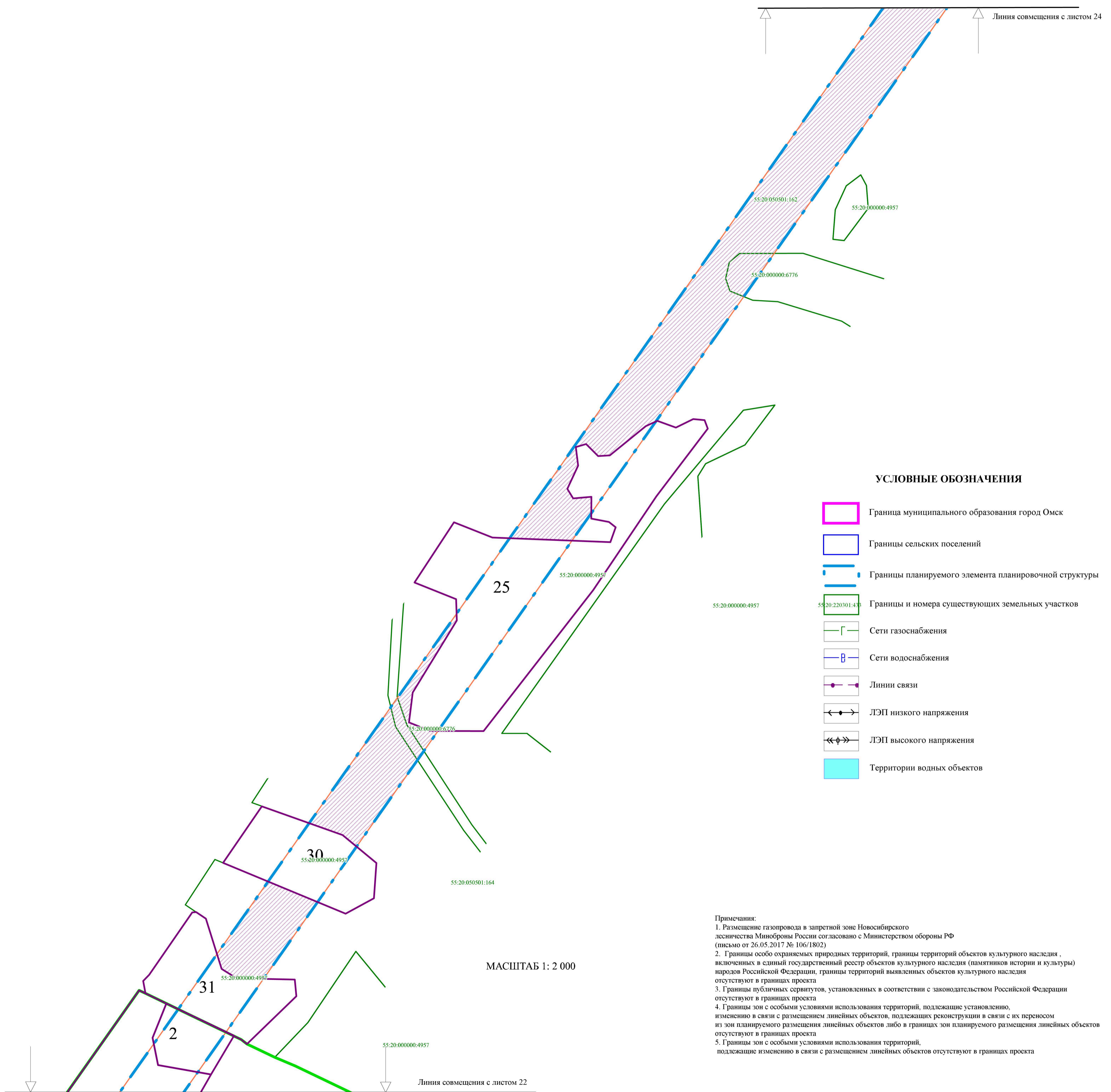
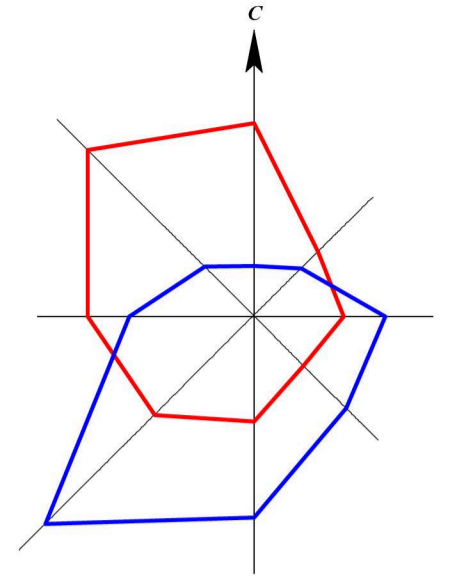
МАСШТАБ 1: 2 000

Линия совмещения с листом 21

Линия совмещения с листом 23

Изм.						Лист			№ док.			Подпись			Дата			
Выполнил	Яковлев И.В.																	
Проект внесения изменений в проект межевания территории лесничества регионального значения «Газопровод-отвод к ГРС-29 (Фир. пересп-77 тыс. куб.м/час) в г. Омске с включением к МП СРТО — Омск, км 1788»															Стадия	Лист	Листов	
Материалы по обоснованию проекта межевания территории. Графическая часть															ПМ	22	31	
Чертеж существующих земельных участков, объектов капитального строительства, границ публичных сервитутов и зон с особыми условиями использования территорий М 1:2 000															ООО "Эмпирекст"			
Формат листа А1																		

Чертеж существующих земельных участков, объектов капитального строительства, границ публичных сервитутов и зон с особыми условиями использования территорий



УСЛОВНЫЕ ОБОЗНАЧЕНИЯ

- Граница муниципального образования город Омск
- Границы сельских поселений
- Границы планируемого элемента планировочной структуры
- Границы и номера существующих земельных участков
- Сети газоснабжения
- Сети водоснабжения
- Линии связи
- ЛЭП низкого напряжения
- ЛЭП высокого напряжения
- Территории водных объектов

- Автомобильные дороги федерального значения
- Автомобильные дороги регионального значения
- Железная дорога
- Границы публичного сервитута, подлежащего установлению в соответствии с законодательством Российской Федерации
- Границы зон с особыми условиями использования территорий, установленные в соответствии с законодательством Российской Федерации
- Границы зон с особыми условиями использования территорий, подлежащие установлению в связи с размещением линейных объектов
- Запретная зона Новосибирского лесничества Минобороны России
- Границы участковых лесничеств
- Границы лесных кварталов
- Границы лесотаксационных выделов
- Номера лесных кварталов
- Номера лесотаксационных выделов

Примечания:

- Размещение газопровода в запретной зоне Новосибирского лесничества Минобороны России согласовано с Министерством обороны РФ (письмо от 26.05.2017 № 106/1802)
- Границы особо охраняемых природных территорий, границы территорий объектов культурного наследия, включенных в Единый государственный реестр объектов культурного наследия (памятников истории и культуры) народов Российской Федерации, границы территорий выявленных объектов культурного наследия отсутствуют в границах проекта
- Границы публичных сервитутов, установленных в соответствии с законодательством Российской Федерации отсутствуют в границах проекта
- Границы зон с особыми условиями использования территорий, подлежащие установлению, изменению в связи с размещением линейных объектов, подлежащих реконструкции в связи с их переносом из зон планируемого размещения линейных объектов либо в границах зон планируемого размещения линейных объектов отсутствуют в границах проекта
- Границы зон с особыми условиями использования территорий, подлежащие изменению в связи с размещением линейных объектов отсутствуют в границах проекта

МАСШТАБ 1: 2 000

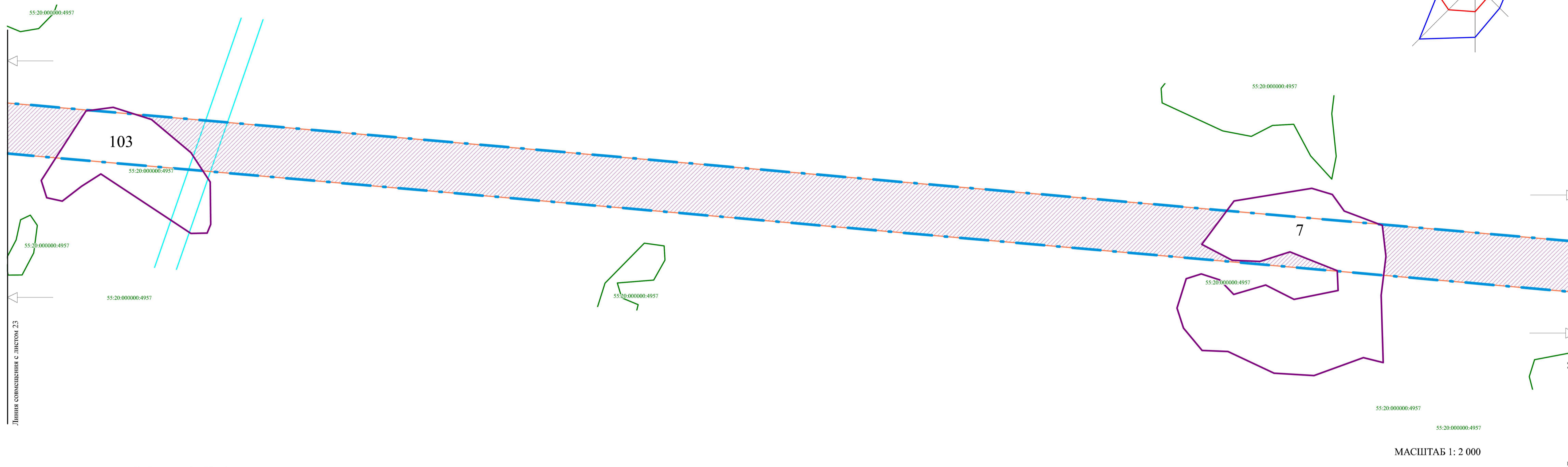
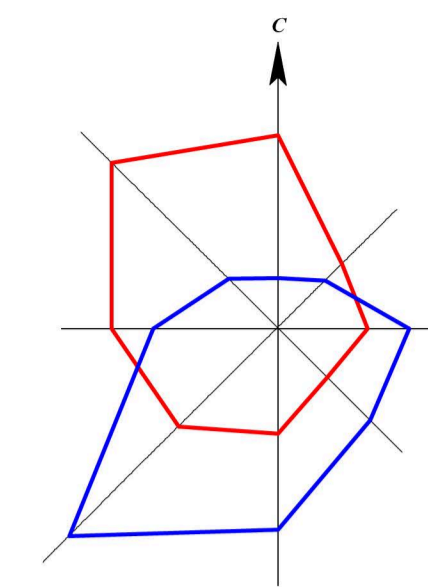
Линия совмещения с листом 22

Линия совмещения с листом 24

ИМ						ПМ - 5628 - ТП			
Проект внесения изменений в проект межевания территории линейного объекта регионального значения «Газопровод-отвод к ГРС-29 (Qпр.перс=77 тыс. куб.м/час) в г. Омске с включением к МГ СПТО — Омск, км 1788»						Статус	Лист	Листов	
Изм.	Кол.уч.	Лист	№ док.	Подпись	Дата	Материалы по обоснованию проекта межевания территории. Графическая часть	ПМ	23	31
Выполнил	Исполн. И.В.				05.2021				
Чертеж существующих земельных участков, объектов капитального строительства, границ публичных сервитутов и зон с особыми условиями использования территорий М 1:2 000						ООО «Эмпирекс»			
Формат листа А1									

Чертеж существующих земельных участков, объектов капитального строительства, границ публичных сервитутов и зон с особыми условиями использования территорий

Для служебного пользования



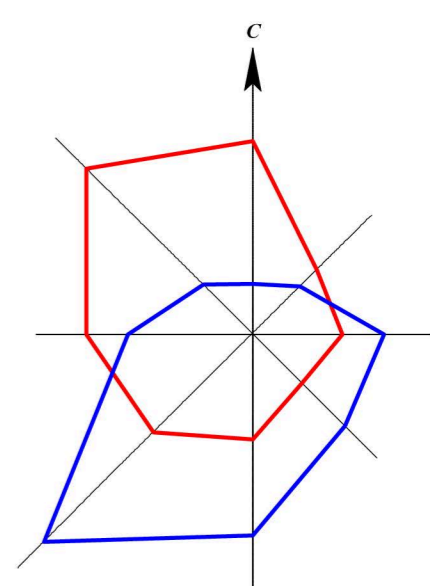
МАСШТАБ 1: 2 000

УСЛОВНЫЕ ОБОЗНАЧЕНИЯ

- | | | | |
|--|---|--|---|
| | Граница муниципального образования город Омск | | Автомобильные дороги федерального значения |
| | Границы сельских поселений | | Автомобильные дороги регионального значения |
| | Границы планируемого элемента планировочной структуры | | Железная дорога |
| | Границы и номера существующих земельных участков | | Границы публичного сервитута, подлежащего установлению в соответствии с законодательством Российской Федерации |
| | Сети газоснабжения | | Границы зон с особыми условиями использования территорий, установленные в соответствии с законодательством Российской Федерации |
| | Сети водоснабжения | | Границы зон с особыми условиями использования территорий, подлежащие установлению в связи с размещением линейных объектов |
| | Линии связи | | Запретная зона Новосибирского лесничества Минобороны России |
| | ЛЭП низкого напряжения | | Границы участковых лесничеств |
| | ЛЭП высокого напряжения | | Границы лесных кварталов |
| | Территории водных объектов | | Границы лесотаксационных выделов |
| | | | Номера лесных кварталов |
| | | | Номера лесотаксационных выделов |

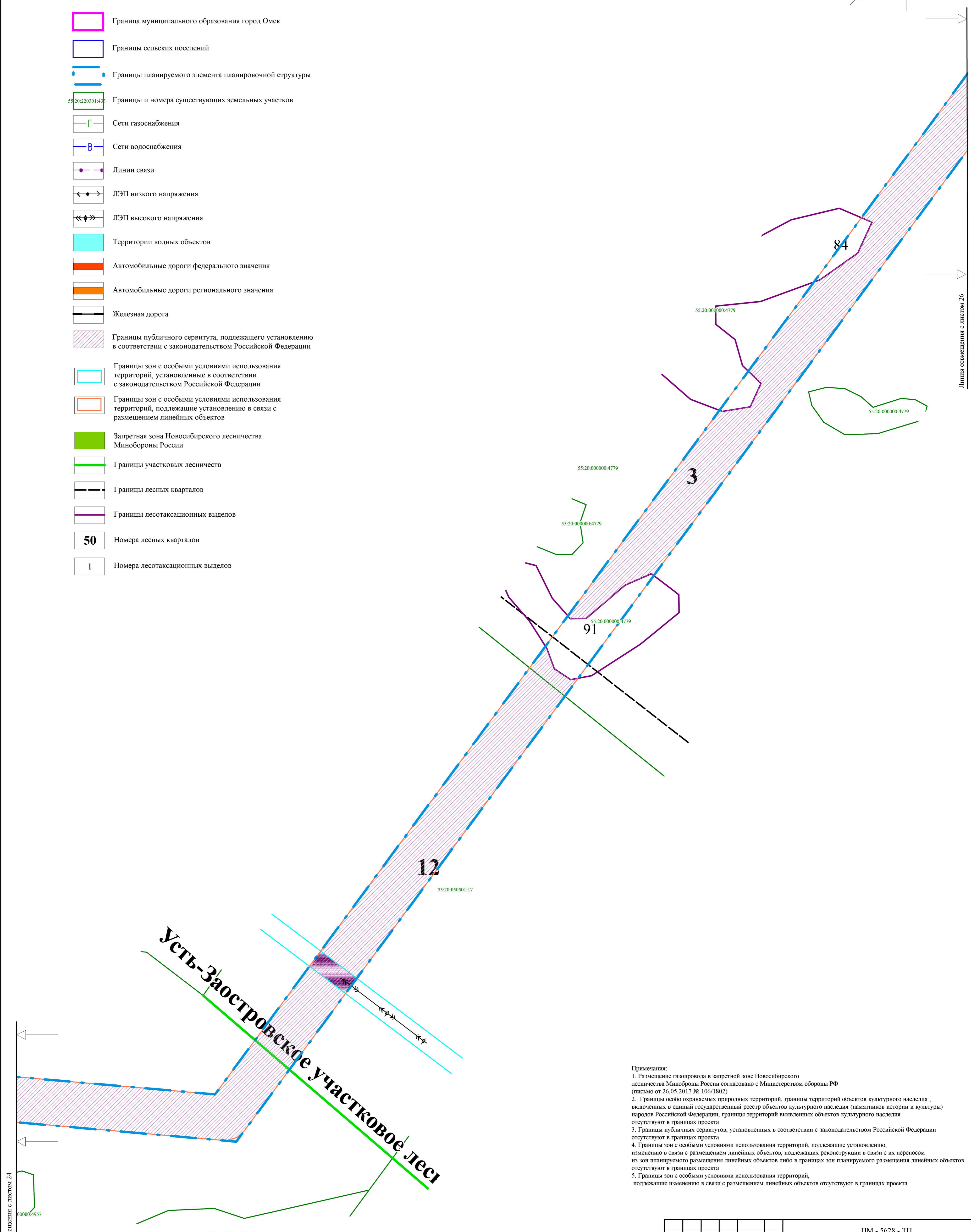
- Примечания:**
1. Размещение газопровода в запретной зоне Новосибирского лесничества Минобороны России согласовано с Министерством обороны РФ (письмо от 26.05.2017 № 106/1802)
 2. Границы особо охраняемых природных территорий, границы территорий объектов культурного наследия, включенных в единый государственный реестр объектов культурного наследия (памятников истории и культуры) народов Российской Федерации, границы территорий выявленных объектов культурного наследия отсутствуют в границах проекта
 3. Границы публичных сервитутов, установленных в соответствии с законодательством Российской Федерации отсутствуют в границах проекта
 4. Границы зон с особыми условиями использования территорий, подлежащие установлению, изменению в связи с размещением линейных объектов, подлежащих реконструкции в связи с их переносом из зон планируемого размещения линейных объектов либо в границах зон планируемого размещения линейных объектов отсутствуют в границах проекта
 5. Границы зон с особыми условиями использования территорий, подлежащие изменению в связи с размещением линейных объектов отсутствуют в границах проекта

						ПМ - 5628 - ТП			
						Проект внесения изменений в проект межевания территории линейного объекта регионального значения «Газопровод-отвод к ГРС-29 (Фир. переа-77 тыс. куб.м/час) в г. Омске с подключением к МГ СРТО — Омск, км 178»			
Изм.	Кол.уч.	Лист	№ док.	Подпись	Дата	Материалы по обоснованию проекта межевания территории. Графическая часть	Стадия	Лист	Листов
Выполнил	Яковлев И.В.				05.2021		ПМ	24	31
						Чертеж существующих земельных участков, объектов капитального строительства, границ публичных сервитутов и зон с особыми условиями использования территорий М.П. 2 л. Формат листа А1	ООО "Земрекет"		



УСЛОВНЫЕ ОБОЗНАЧЕНИЯ

- Граница муниципального образования город Омск
- Границы сельских поселений
- Границы планируемого элемента планировочной структуры
- Границы и номера существующих земельных участков
- Сети газоснабжения
- Сети водоснабжения
- Линии связи
- ЛЭП низкого напряжения
- ЛЭП высокого напряжения
- Территории водных объектов
- Автомобильные дороги федерального значения
- Автомобильные дороги регионального значения
- Железная дорога
- Границы публичного сервитута, подлежащего установлению в соответствии с законодательством Российской Федерации
- Границы зон с особыми условиями использования территорий, установленные в соответствии с законодательством Российской Федерации
- Границы зон с особыми условиями использования территорий, подлежащие установлению в связи с размещением линейных объектов
- Запретная зона Новосибирского лесничества Минобороны России
- Границы участковых лесничеств
- Границы лесных кварталов
- Границы лесотаксационных выделов
- Номера лесных кварталов
- Номера лесотаксационных выделов



Линия совмещения с листом 24













Линия совмещения с листом 26

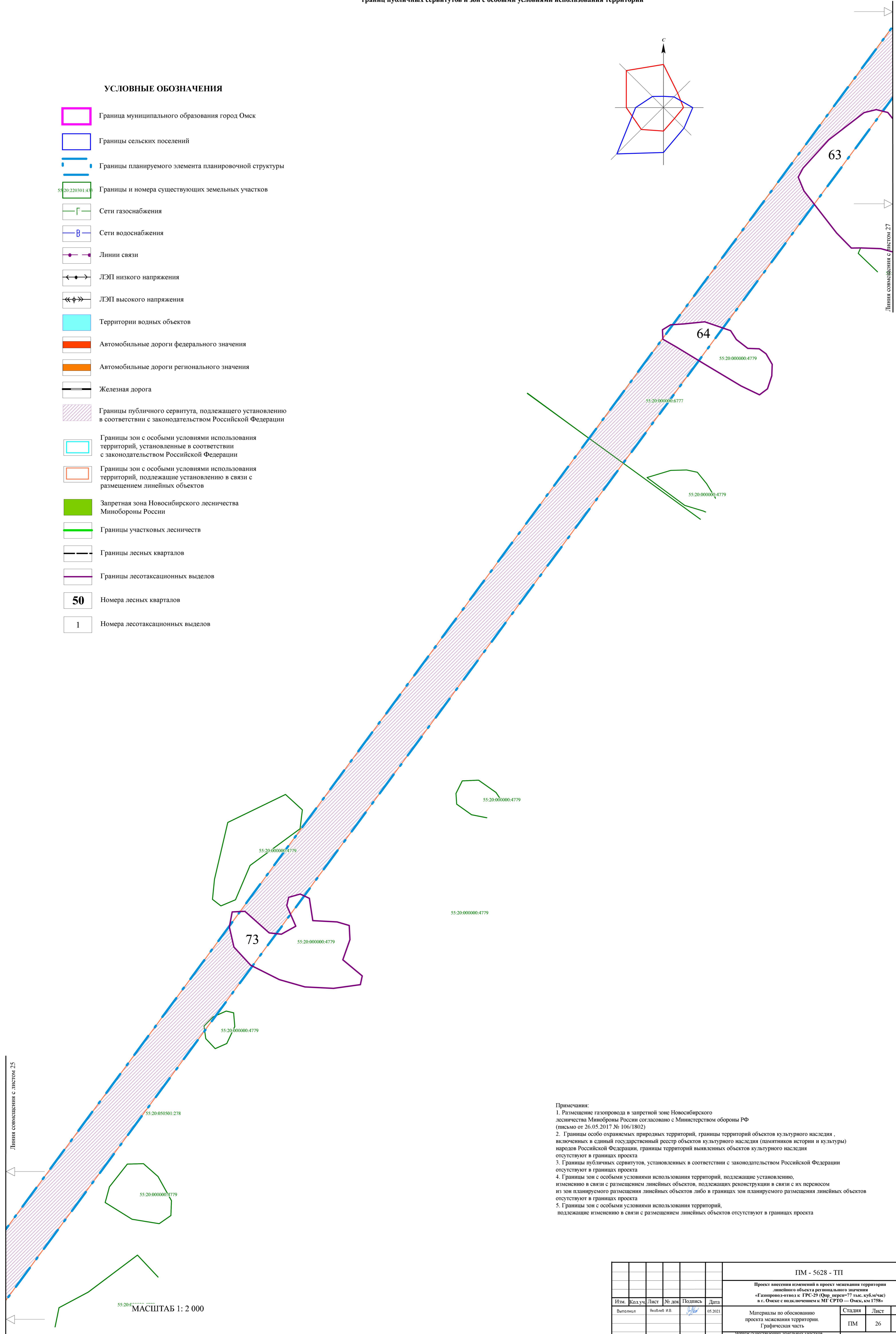
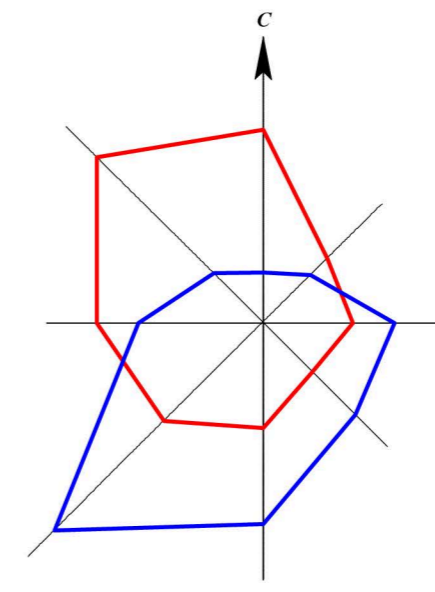
МАСШТАБ 1: 2 000

- Примечания:
1. Размещение газопровода в запретной зоне Новосибирского лесничества Минобороны России согласовано с Министерством обороны РФ (письмо от 26.05.2017 № 106/1802)
 2. Границы особо охраняемых природных территорий, границы территорий объектов культурного наследия, включенных в единый государственный реестр объектов культурного наследия (памятников истории и культуры) народов Российской Федерации, границы территорий выявленных объектов культурного наследия отсутствуют в границах проекта
 3. Границы публичных сервитутов, установленных в соответствии с законодательством Российской Федерации отсутствуют в границах проекта
 4. Границы зон с особыми условиями использования территорий, подлежащие установлению, изменению в связи с размещением линейных объектов, подлежащих реконструкции в связи с их переносом из зон планируемого размещения линейных объектов либо в границах зон планируемого размещения линейных объектов отсутствуют в границах проекта
 5. Границы зон с особыми условиями использования территорий, подлежащие изменению в связи с размещением линейных объектов отсутствуют в границах проекта

						ПМ - 5628 - ТП		
						Проект внесения изменений в проект межевания территории линейного объекта регионального назначения «Газопровод протяж. к ГРС-29 (Фир. лесост. 77 кв.кв.м/час) в г. Омске с присоединением к МГ СРТО — Омск, км 1758»		
Изм.	Кол.уч.	Лист	№ док.	Подпись	Дата	Выполнил	Вед.-инж. И.В.	05.2021
						Материалы по обоснованию проекта межевания территории. Графическая часть.		
						Чертеж существующих земельных участков, объектов капитального строительства, границ публичных сервитутов и зон с особыми условиями использования территорий М. 1:2 000		
						ООО "Земпроект"		
						Формат листа А1		

УСЛОВНЫЕ ОБОЗНАЧЕНИЯ

-  Граница муниципального образования город Омск
-  Границы сельских поселений
-  Границы планируемого элемента планировочной структуры
-  Границы и номера существующих земельных участков
-  Сети газоснабжения
-  Сети водоснабжения
-  Линии связи
-  ЛЭП низкого напряжения
-  ЛЭП высокого напряжения
-  Территории водных объектов
-  Автомобильные дороги федерального значения
-  Автомобильные дороги регионального значения
-  Железная дорога
-  Границы публичного сервитута, подлежащего установлению в соответствии с законодательством Российской Федерации
-  Границы зон с особыми условиями использования территорий, установленные в соответствии с законодательством Российской Федерации
-  Границы зон с особыми условиями использования территорий, подлежащие установлению в связи с размещением линейных объектов
-  Запретная зона Новосибирского лесничества Минобороны России
-  Границы участковых лесничеств
-  Границы лесных кварталов
-  Границы лесотаксационных выделов
-  Номера лесных кварталов
-  Номера лесотаксационных выделов



Линия совмещения с листом 25

Линия совмещения с листом 27

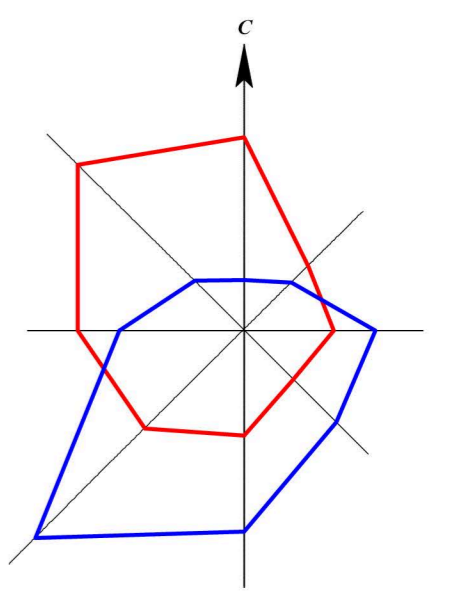
МАСШТАБ 1: 2 000

- Примечания:
1. Размещение газопровода в запретной зоне Новосибирского лесничества Минобороны России согласовано с Министерством обороны РФ (письмо от 26.05.2017 № 106/1802)
 2. Границы особо охраняемых природных территорий, границы территорий объектов культурного наследия, включенных в единый государственный реестр объектов культурного наследия (памятников истории и культуры) народов Российской Федерации, границы территорий выявленных объектов культурного наследия отсутствуют в границах проекта
 3. Границы публичных сервитутов, установленных в соответствии с законодательством Российской Федерации отсутствуют в границах проекта
 4. Границы зон с особыми условиями использования территорий, подлежащие установлению, изменению в связи с размещением линейных объектов, подлежащих реконструкции в связи с их переносом из зон планируемого размещения линейных объектов либо в границах зон планируемого размещения линейных объектов отсутствуют в границах проекта
 5. Границы зон с особыми условиями использования территорий, подлежащие изменению в связи с размещением линейных объектов отсутствуют в границах проекта

ИМ						ПМ - 5628 - ТП		
Проект внесения изменений в проект межевания территории линейного объекта регионального значения «Газопровод-отвод к ГРС-29 (Фир.перен=77 тыс. куб.м/час) в г. Омске с подключением к МГ СРТО — Омск, км 1758»						Статус	Лист	Листов
Выполнил	Ревизов И.В.	№ док.	Подпись	Дата	Материалы по обоснованию проекта межевания территории. Графическая часть	ПМ	26	31
				05.2021	Чертеж существующих земельных участков, объектов капитального строительства, границ публичных сервитутов и зон с особыми условиями использования территорий М 1:2 000			
						ООО "Леспроект"		




















Чертеж существующих земельных участков, объектов капитального строительства, границ публичных сервитутов и зон с особыми условиями использования территорий

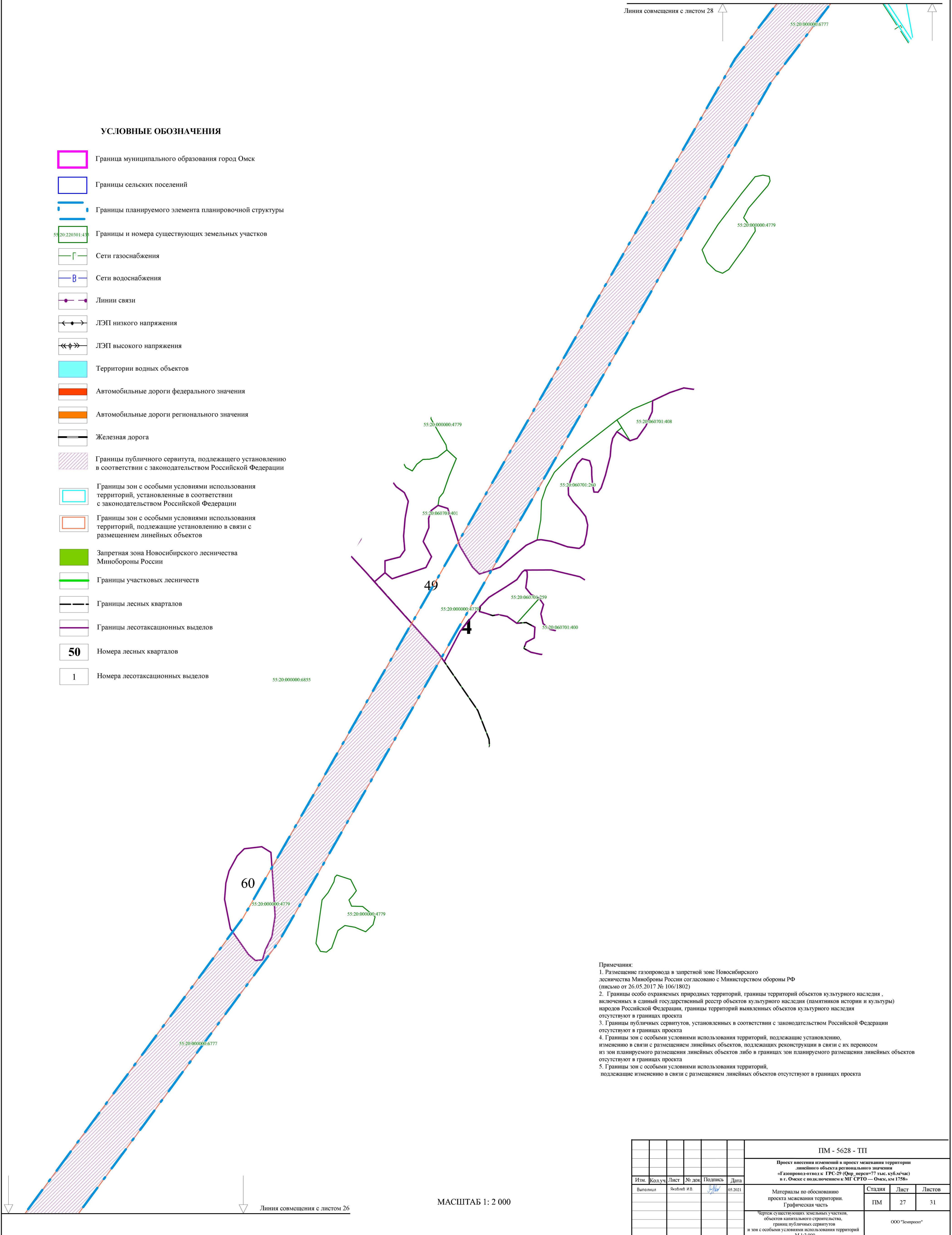
Для служебного пользования



Линия совмещения с листом 28

УСЛОВНЫЕ ОБОЗНАЧЕНИЯ


-  Граница муниципального образования город Омск
-  Границы сельских поселений
-  Границы планируемого элемента планировочной структуры
-  Границы и номера существующих земельных участков
-  Сети газоснабжения
-  Сети водоснабжения
-  Линии связи
-  ЛЭП низкого напряжения
-  ЛЭП высокого напряжения
-  Территории водных объектов
-  Автомобильные дороги федерального значения
-  Автомобильные дороги регионального значения
-  Железная дорога
-  Границы публичного сервитута, подлежащего установлению в соответствии с законодательством Российской Федерации
-  Границы зон с особыми условиями использования территорий, установленные в соответствии с законодательством Российской Федерации
-  Границы зон с особыми условиями использования территорий, подлежащие установлению в связи с размещением линейных объектов
-  Запретная зона Новосибирского лесничества Минобороны России
-  Границы участковых лесничеств
-  Границы лесных кварталов
-  Границы лесотаксационных выделов
-  Номера лесных кварталов
-  Номера лесотаксационных выделов



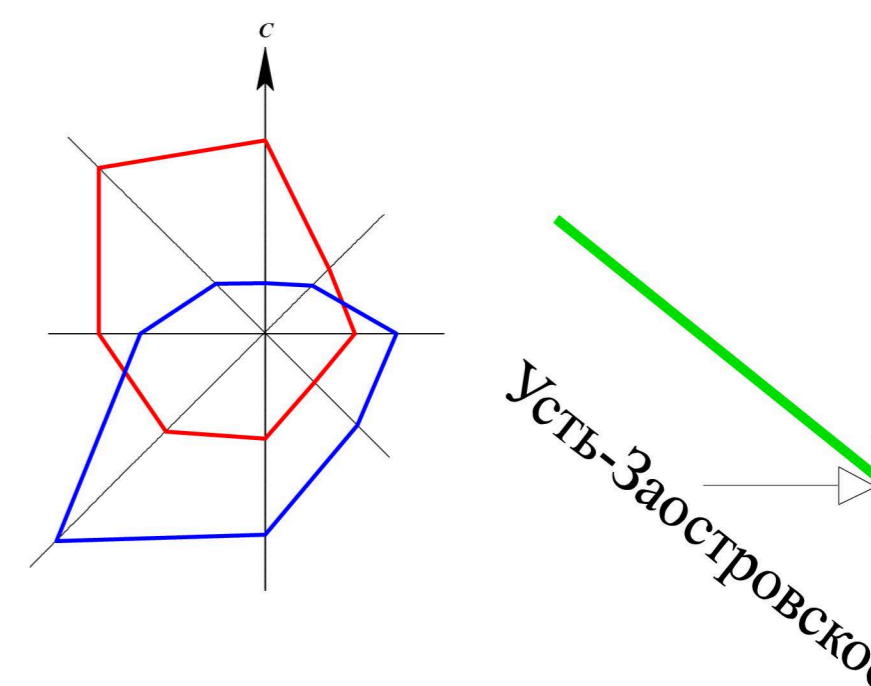
- Примечания:
1. Размещение газопровода в запретной зоне Новосибирского лесничества Минобороны России согласовано с Министерством обороны РФ (письмо от 26.05.2017 № 106/1802)
 2. Границы особо охраняемых природных территорий, границы территорий объектов культурного наследия, включенных в единый государственный реестр объектов культурного наследия (памятников истории и культуры) народов Российской Федерации, границы территорий выявленных объектов культурного наследия отсутствуют в границах проекта
 3. Границы публичных сервитутов, установленных в соответствии с законодательством Российской Федерации отсутствуют в границах проекта
 4. Границы зон с особыми условиями использования территорий, подлежащие установлению, изменению в связи с размещением линейных объектов, подлежащих реконструкции в связи с их переносом из зон планируемого размещения линейных объектов либо в границах зон планируемого размещения линейных объектов отсутствуют в границах проекта
 5. Границы зон с особыми условиями использования территорий, подлежащие изменению в связи с размещением линейных объектов отсутствуют в границах проекта

МАСШТАБ 1: 2 000





Линия совмещения с листом 26

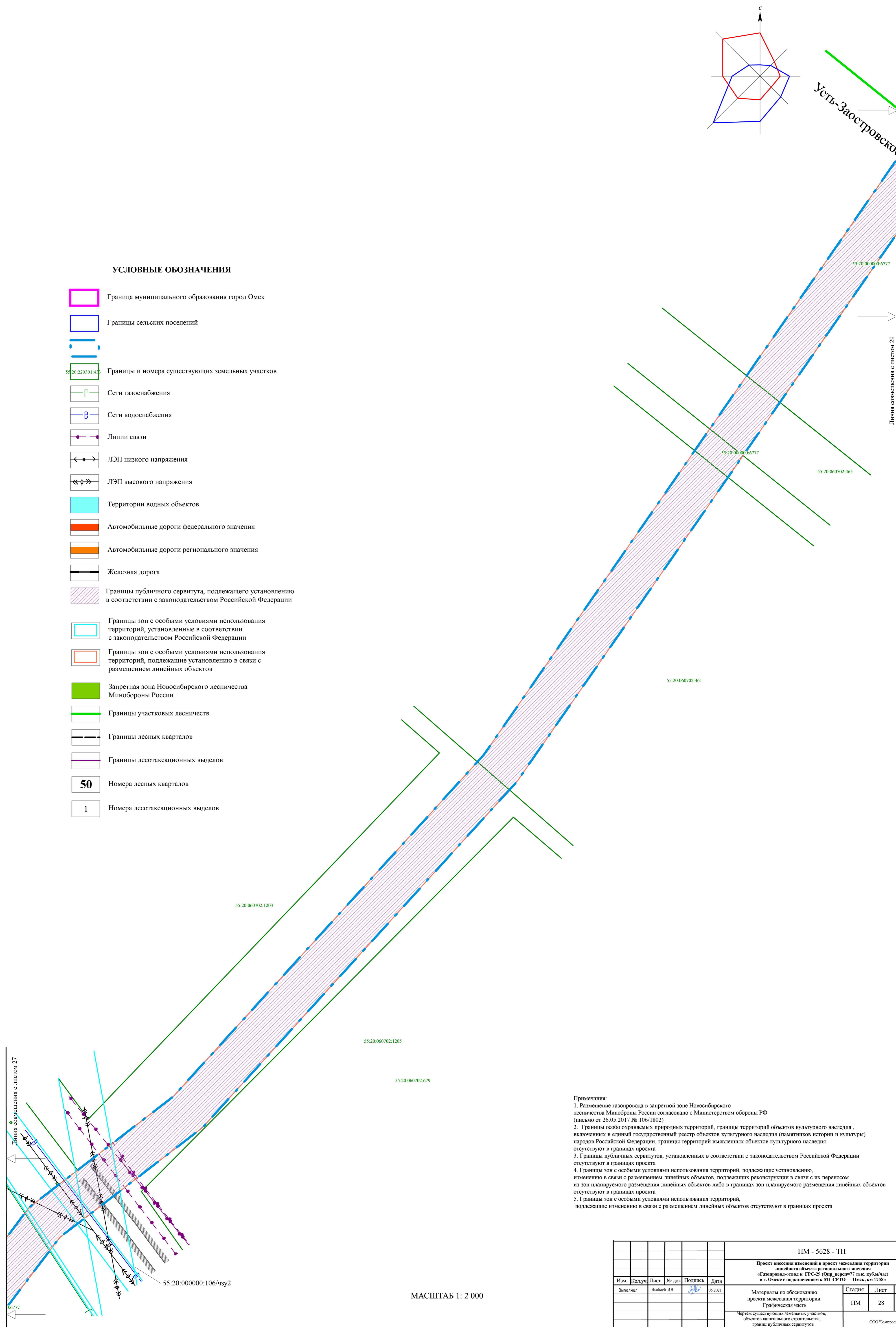
ПМ - 5628 - ТП												
Проект внесения изменений в проект межевания территории линейного объекта регионального значения «Газопровод отвод к ГРС-29 (Фир. перенос-77 км. куб.м/час) и т. Омск с включением к МГ СРТО — Омск, км 17.8»												
Изм.	Кол.уч.	Лист	№ док.	Подпись	Дата							
Выполн.	Яковлев И.В.				05.2021							
Материалы по обоснованию проекта межевания территории. Графическая часть						<table border="1"> <tr> <th>Стадия</th> <th>Лист</th> <th>Листов</th> </tr> <tr> <td>ПМ</td> <td>27</td> <td>31</td> </tr> </table>	Стадия	Лист	Листов	ПМ	27	31
Стадия	Лист	Листов										
ПМ	27	31										
Чертеж существующих земельных участков, объектов капитального строительства, границ публичных сервитутов и зон с особыми условиями использования территорий М 1:2 000						ООО "Земпроект"						
Формат листа А1												

Чертеж существующих земельных участков, объектов капитального строительства, границ публичных сервитутов и зон с особыми условиями использования территорий



УСЛОВНЫЕ ОБОЗНАЧЕНИЯ

-  Граница муниципального образования город Омск
-  Границы сельских поселений
-  Границы и номера существующих земельных участков
-  Сети газоснабжения
-  Сети водоснабжения
-  Линии связи
-  ЛЭП низкого напряжения
-  ЛЭП высокого напряжения
-  Территории водных объектов
-  Автомобильные дороги федерального значения
-  Автомобильные дороги регионального значения
-  Железная дорога
-  Границы публичного сервитута, подлежащего установлению в соответствии с законодательством Российской Федерации
-  Границы зон с особыми условиями использования территорий, установленные в соответствии с законодательством Российской Федерации
-  Границы зон с особыми условиями использования территорий, подлежащие установлению в связи с размещением линейных объектов
-  Запретная зона Новосибирского лесничества Минобороны России
-  Границы участковых лесничеств
-  Границы лесных кварталов
-  Границы лесотаксационных выделов
-  Номера лесных кварталов
-  Номера лесотаксационных выделов



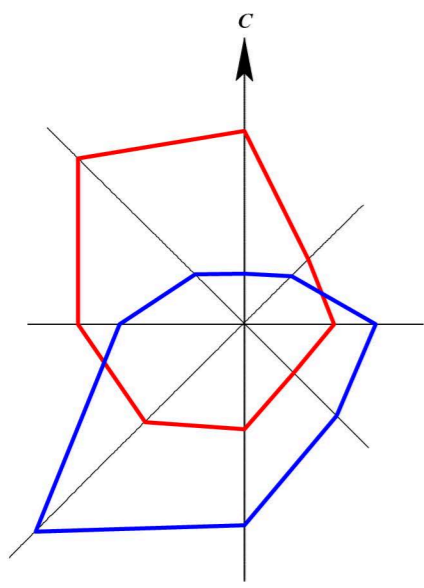
- Примечания:**
1. Размещение газопровода в запретной зоне Новосибирского лесничества Минобороны России согласовано с Министерством обороны РФ (письмо от 26.05.2017 № 106/1802)
 2. Границы особо охраняемых природных территорий, границы территорий объектов культурного наследия, включенных в единый государственный реестр объектов культурного наследия (памятников истории и культуры) народов Российской Федерации, границы территорий выявленных объектов культурного наследия отсутствуют в границах проекта
 3. Границы публичных сервитутов, установленных в соответствии с законодательством Российской Федерации отсутствуют в границах проекта
 4. Границы зон с особыми условиями использования территорий, подлежащие установлению, изменению в связи с размещением линейных объектов, подлежащих реконструкции в связи с их переносом из зон планируемого размещения линейных объектов либо в границах зон планируемого размещения линейных объектов отсутствуют в границах проекта
 5. Границы зон с особыми условиями использования территорий, подлежащие изменению в связи с размещением линейных объектов отсутствуют в границах проекта

МАСШТАБ 1: 2 000

ИЗМ.						ПМ - 5628 - ТП			
Выполнил	Кол.уч.	Лист	№ док.	Подпись	Дата	Проект внесения изменений в проект межевания территории линейного объекта регионального значения «Газопровод-отвод к ГРС-29 (Qпр.перен=77 тыс. куб.м/час) в г. Омске с подключением к МГ СРТО — Омск, км 1758»			
					05.2021	Материалы по обоснованию проекта межевания территории. Графическая часть	Стадия	Лист	Листов
							ПМ	28	31
Чертеж существующих земельных участков, объектов капитального строительства, границ публичных сервитутов и зон с особыми условиями использования территорий М.П. 17.01.2021						ООО "Эспирет"			
Формат листа А1									



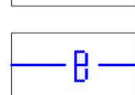

Чертеж существующих земельных участков, объектов капитального строительства, границ публичных сервитутов и зон с особыми условиями использования территорий

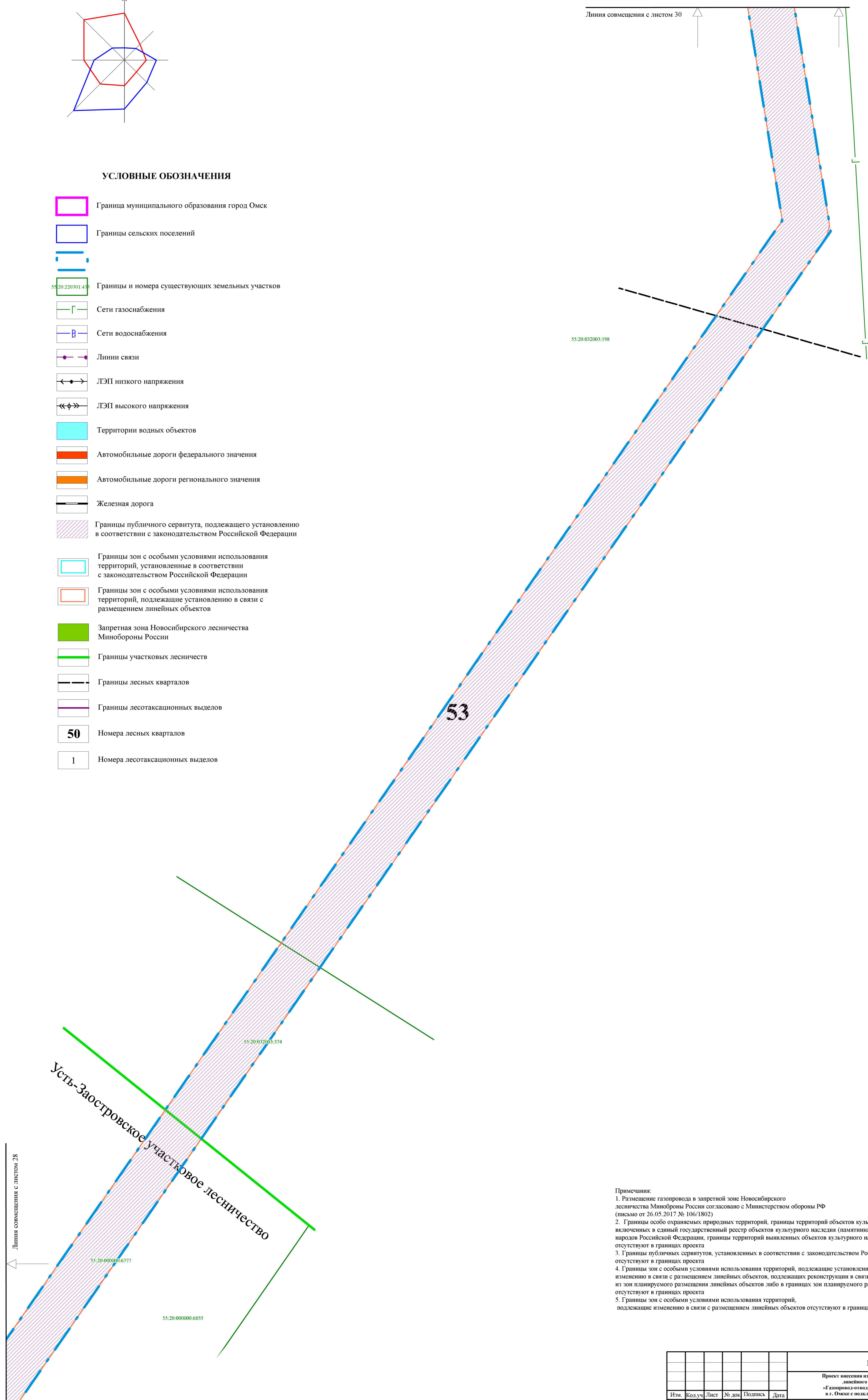
Для служебного пользования



Линия совмещения с листом 30

УСЛОВНЫЕ ОБОЗНАЧЕНИЯ

-  Граница муниципального образования город Омск
-  Границы сельских поселений
-  Границы и номера существующих земельных участков
-  Сети газоснабжения
-  Сети водоснабжения
-  Линии связи
-  ЛЭП низкого напряжения
-  ЛЭП высокого напряжения
-  Территории водных объектов
-  Автомобильные дороги федерального значения
-  Автомобильные дороги регионального значения
-  Железная дорога
-  Границы публичного сервитута, подлежащего установлению в соответствии с законодательством Российской Федерации
-  Границы зон с особыми условиями использования территорий, установленные в соответствии с законодательством Российской Федерации
-  Границы зон с особыми условиями использования территорий, подлежащие установлению в связи с размещением линейных объектов
-  Запретная зона Новосибирского лесничества Минобороны России
-  Границы участковых лесничеств
-  Границы лесных кварталов
-  Границы лесотаксационных выделов
-  Номера лесных кварталов
-  Номера лесотаксационных выделов

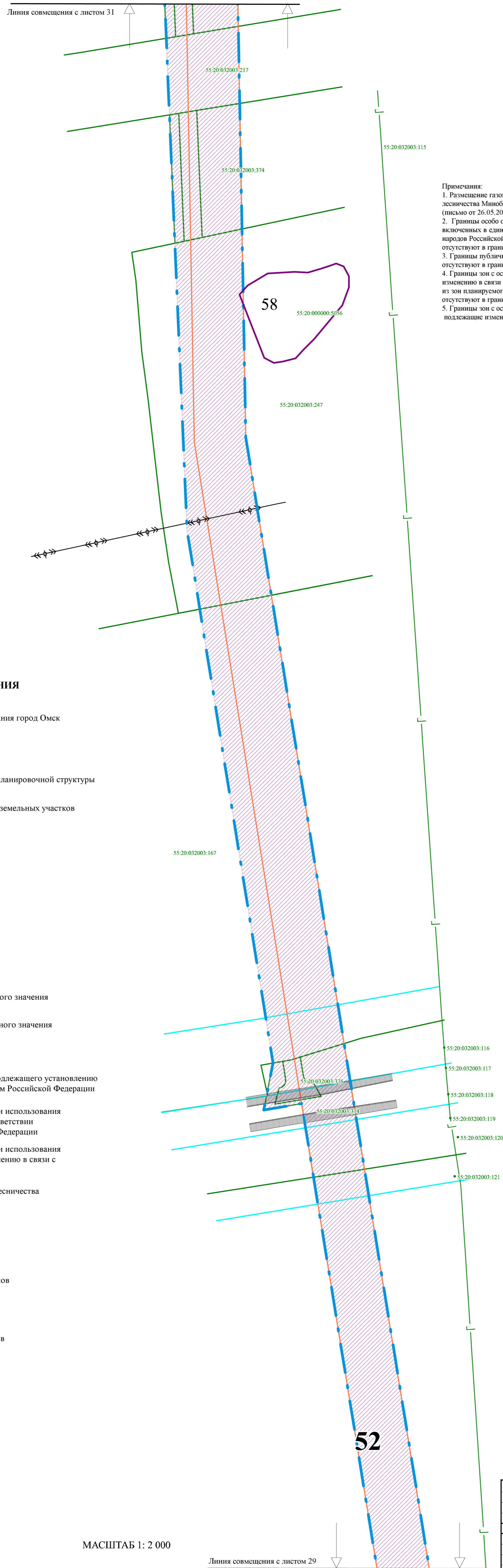
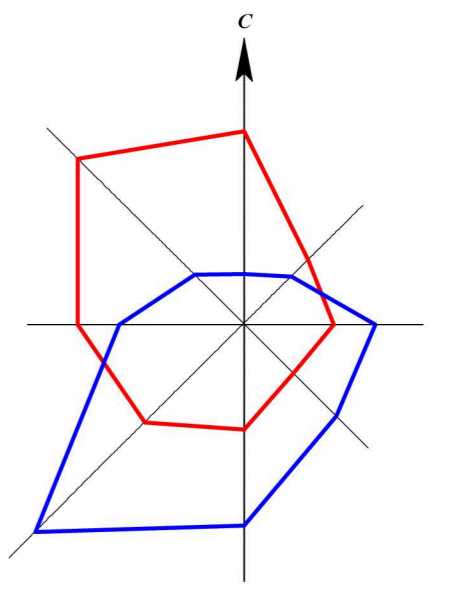


- Примечания:
- Размещение газопровода в запретной зоне Новосибирского лесничества Минобороны России согласовано с Министерством обороны РФ (письмо от 26.05.2017 № 106/1802)
 - Границы особо охраняемых природных территорий, границы территорий объектов культурного наследия, включенных в единый государственный реестр объектов культурного наследия (памятников истории и культуры) народов Российской Федерации, границы территорий выявленных объектов культурного наследия отсутствуют в границах проекта
 - Границы публичных сервитутов, установленных в соответствии с законодательством Российской Федерации отсутствуют в границах проекта
 - Границы зон с особыми условиями использования территорий, подлежащие установлению, изменению в связи с размещением линейных объектов, подлежащих реконструкции в связи с их переносом из зон планируемого размещения линейных объектов либо в границах зон планируемого размещения линейных объектов отсутствуют в границах проекта
 - Границы зон с особыми условиями использования территорий, подлежащие изменению в связи с размещением линейных объектов отсутствуют в границах проекта

МАСШТАБ 1: 2 000

						ПМ - 5628 - ТП			
						Проект внесения изменений в проект межевания территории линейного объекта регионального значения «Газопровод от ввода к ГРС-29 (Фир. лицензия № 77 тыс. куб.м/час) в г. Омске с подключением к МГ СРГО — Омск, км 17,8»			
Изм.	Код.уч.	Лист	№ док.	Подпись	Дата	Материалы по обоснованию проекта межевания территории. Графическая часть	Статус	Лист	Листов
Выполнил	Яковлев И.В.				05.2021		ПМ	29	31
						Чертеж существующих земельных участков, объектов капитального строительства, границ публичных сервитутов и зон с особыми условиями использования территорий М.П. (подпись)			
						ООО «Лезирпроект»			
						Формат листа А1			

Чертеж существующих земельных участков, объектов капитального строительства, границ публичных сервитутов и зон с особыми условиями использования территорий



- Примечания:
1. Размещение газопровода в запретной зоне Новосибирского лесничества Минобороны России согласовано с Министерством обороны РФ (письмо от 26.05.2017 № 106/1802)
 2. Границы особо охраняемых природных территорий, границы территорий объектов культурного наследия, включенных в единый государственный реестр объектов культурного наследия (памятников истории и культуры) народов Российской Федерации, границы территорий выявленных объектов культурного наследия отсутствуют в границах проекта
 3. Границы публичных сервитутов, установленных в соответствии с законодательством Российской Федерации отсутствуют в границах проекта
 4. Границы зон с особыми условиями использования территорий, подлежащие установлению, изменению в связи с размещением линейных объектов, подлежащих реконструкции в связи с их переносом из зон планируемого размещения линейных объектов либо в границах зон планируемого размещения линейных объектов отсутствуют в границах проекта
 5. Границы зон с особыми условиями использования территорий, подлежащие изменению в связи с размещением линейных объектов отсутствуют в границах проекта

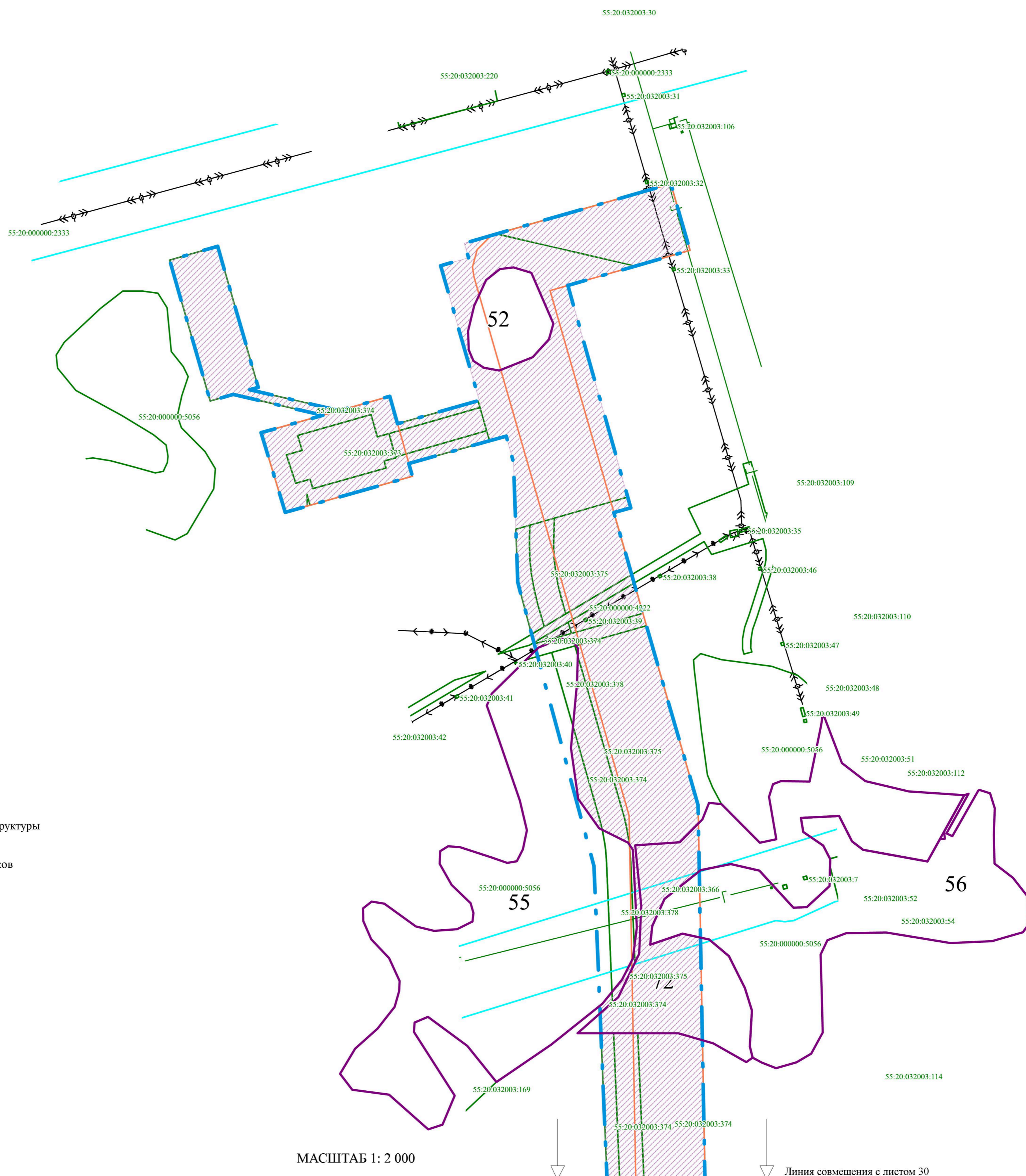
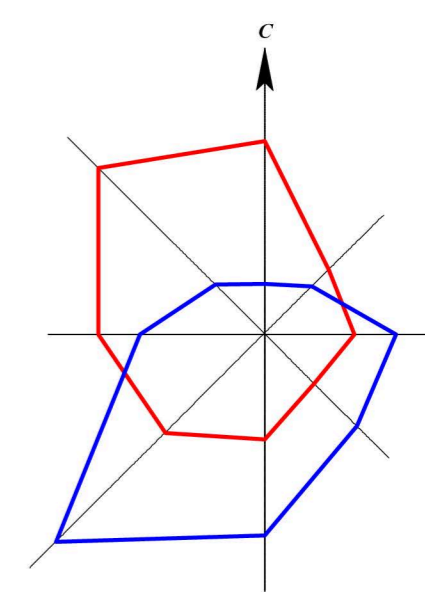
УСЛОВНЫЕ ОБОЗНАЧЕНИЯ

- Граница муниципального образования город Омск
- Границы сельских поселений
- Границы планируемого элемента планировочной структуры
- Границы и номера существующих земельных участков
- Сети газоснабжения
- Сети водоснабжения
- Линии связи
- ЛЭП низкого напряжения
- ЛЭП высокого напряжения
- Территории водных объектов
- Автомобильные дороги федерального значения
- Автомобильные дороги регионального значения
- Железная дорога
- Границы публичного сервитута, подлежащего установлению в соответствии с законодательством Российской Федерации
- Границы зон с особыми условиями использования территорий, установленные в соответствии с законодательством Российской Федерации
- Границы зон с особыми условиями использования территорий, подлежащие установлению в связи с размещением линейных объектов
- Запретная зона Новосибирского лесничества Минобороны России
- Границы участковых лесничеств
- Границы лесных кварталов
- Границы лесотаксационных выделов
- Номера лесных кварталов
- Номера лесотаксационных выделов

МАСШТАБ 1: 2 000

Изм.							ПМ - 5628 - ТП		
Проект внесения изменений в проект межевания территории линейного объекта регионального значения «Газопровод от отвода к ГРС-29 (Фир. перенос=77 тыс. куб.м/час) в г. Омске с включением к МГ СРТО — Омск, км 17.88»									
Изм.	Кол.уч.	Лист	№ док.	Подпись	Дата	Стадия	Лист	Листов	
Вып.	жил	Яковл.	И.В.	<i>И.В. Яковлев</i>	05.2021	ПМ	30	31	ООО "Земпроект"
Материалы по обоснованию проекта межевания территории. Графическая часть									
Чертеж существующих земельных участков, объектов капитального строительства, границ публичных сервитутов и зон с особыми условиями использования территорий									
Формат листа А1									

Чертеж существующих земельных участков, объектов капитального строительства, границ публичных сервитутов и зон с особыми условиями использования территорий



УСЛОВНЫЕ ОБОЗНАЧЕНИЯ

- Граница муниципального образования город Омск
- Границы сельских поселений
- Границы планируемого элемента планировочной структуры
- Границы и номера существующих земельных участков
- Сети газоснабжения
- Сети водоснабжения
- Линии связи
- ЛЭП низкого напряжения
- ЛЭП высокого напряжения
- Территории водных объектов
- Автомобильные дороги федерального значения
- Автомобильные дороги регионального значения
- Железная дорога
- Границы публичного сервитута, подлежащего установлению в соответствии с законодательством Российской Федерации
- Границы зон с особыми условиями использования территорий, установленные в соответствии с законодательством Российской Федерации
- Границы зон с особыми условиями использования территорий, подлежащие установлению в связи с размещением линейных объектов
- Запретная зона Новосибирского лесничества Минобороны России
- Границы участковых лесничеств
- Границы лесных кварталов
- Границы лесотаксационных выделов
- Номера лесных кварталов
- Номера лесотаксационных выделов

МАСШТАБ 1: 2 000

Линия совмещения с листом 30

Примечания:

1. Размещение газопровода в запретной зоне Новосибирского лесничества Минобороны России согласовано с Министерством обороны РФ (письмо от 26.05.2017 № 106/1802)
2. Границы особо охраняемых природных территорий, границы территорий объектов культурного наследия, включенных в единый государственный реестр объектов культурного наследия (памятников истории и культуры) народов Российской Федерации, границы территорий выявленных объектов культурного наследия отсутствуют в границах проекта
3. Границы публичных сервитутов, установленных в соответствии с законодательством Российской Федерации отсутствуют в границах проекта
4. Границы зон с особыми условиями использования территорий, подлежащие установлению, изменению в связи с размещением линейных объектов, подлежащих реконструкции в связи с их переносом из зон планируемого размещения линейных объектов либо в границах зон планируемого размещения линейных объектов отсутствуют в границах проекта
5. Границы зон с особыми условиями использования территорий, подлежащие изменению в связи с размещением линейных объектов отсутствуют в границах проекта

ИМ.						ПМ - 5628 - ТП		
Проект внесения изменений в проект межевания территории линейного объекта регионального значения «Газопровод отвод к ГРС-29 (Фур. переи=77 тыс. куб.м/час) в г. Омске с подключением к МГ СРТО — Омск, км 178»»						Стдия	Лист	Листов
Выполнил	Исполн. И.В.	№ док.	Подпись	Дата	05.2021	ПМ	31	31
Материалы по обоснованию проекта межевания территории. Графическая часть						ООО "Земпроект"		
Чертеж существующих земельных участков, объектов капитального строительства, границ публичных сервитутов и зон с особыми условиями использования территорий М 1:2 000						Формат листа А1		